



4^a COMM. CONSILIARE

REGIONE CALABRIA
GIUNTA REGIONALE

Deliberazione n. 265 della seduta del 04 AGO. 2015

Oggetto: Piano di Classifica del Consorzio di Bonifica Integrale dei Bacini dello Ionio Cosentino. Proposta ai sensi del comma 6, articolo 24 della L.R. n. 11/2003 "Disposizioni per la bonifica e la tutela del territorio rurale. Ordinamento dei Consorzi di Bonifica".

Presidente o Assessore/i Proponente/i: _____

Relatore (se diverso dal proponente): _____

Dirigente/i Generale/i: _____

DIPARTIMENTO
Agricoltura e risorse agroalimentari
Il Dirigente Generale Reggente
Ing. Carmelo SALVINO

Alla trattazione dell'argomento in oggetto partecipano:

		Giunta	Presente	Assente
1	Gerardo Mario OLIVERIO	Presidente	X	
2	Antonio Viscomi	Vice Presidente	X	
3	Carmela Barbalace	Componente	X	
4	Francesco Russo	Componente	X	
5	Antonella Rizzo Antonietta	Componente	X	
6	Roberto Musmanno	Componente	X	
7	Federica Roccisano	Componente	X	
8	Franco Rossi Francesco	Componente	X	

Assiste il Dirigente Generale del Dipartimento Presidenza. *Segreteria*

La delibera si compone di n. 3 pagine compreso il frontespizio e di n. 7 allegati.

Il dirigente di Settore

IL DIRIGENTE
Ing. *Ferruccio Saffaro*

Consiglio Regionale della Calabria
PROTOCOLLO GENERALE

Prot. n. 39301 del 6/8/2015

Classificazione 1.15.1

Ai sensi dell'art. 44 della L.R. 4.2.2002, n° 8 si esprime il prescritto visto di regolarità contabile, in ordine all'esistenza degli elementi costitutivi dell'impegno, alla corretta imputazione della spesa ed alla disponibilità nell'ambito dello stanziamento di competenza autorizzato.
Il Dirigente di Settore Ragioneria Generale

LA GIUNTA REGIONALE

Premesso che:

- con la L.R. n. 11 del 23 luglio 2003 "Disposizioni per la bonifica e la tutela del territorio rurale. Ordinamento dei Consorzi di Bonifica", la Regione Calabria, ha inteso garantire l'ordinato assetto del territorio e delle sue risorse, promuovendo ed attuando, quale fondamentale azione di rilevanza pubblica, la bonifica integrale come strumento permanente finalizzato alla tutela, allo sviluppo e alla valorizzazione del territorio rurale e degli ordinamenti produttivi con particolare riguardo alla qualità, all'approvvigionamento, alla tutela, regolazione e utilizzazione delle acque a prevalente uso irriguo; alla salvaguardia dell'ambiente.
- che per l'attuazione di tali obiettivi, nel rispetto e in attuazione del principio di sussidiarietà, la Regione si avvale dei Consorzi di Bonifica, ai quali riconosce prevalente ruolo sul territorio ai fini della progettazione, realizzazione e gestione delle opere di bonifica e di irrigazione, nonché degli interventi di tutela ambientale.
- la Delibera di Giunta Regionale n. 179 del 20 marzo 2006, "Proposta di soppressione del Consorzio di Bonifica della Piana di Sibari e della Media Valle del Crati e ridelimitazione dei nuovi consorzi" con la quale è stato costituito il Comprensorio di bonifica denominato Consorzio di Bonifica Integrale dei Bacini dello Ionio Cosentino.
- la D.P.G.R. n. 26 del 12 febbraio 2010, con il quale è stato istituito il Consorzio di Bonifica Integrale dei Bacini dello Ionio Cosentino.

Vista la Delibera di Giunta Regionale n. 14 del 16 gennaio 2014, con la quale è stato approvato il documento contenente le "Linee guida" per la redazione dei Piani di Classifica.

CONSIDERATO CHE :

- il Consorzio di Bonifica Integrale dei Bacini dello Ionio Cosentino ha approvato con delibera del Consiglio dei Delegati n. 06 del 14/07/2014 il Piano di Classifica.
- il Piano di Classifica è stato pubblicato sul BURC n. 35 del 31/07/2014.
- il suddetto Piano di Classifica doveva essere elaborato secondo le Linee Guida stabilite dalla Giunta Regionale.
- il Consorzio di Bonifica Integrale dei Bacini dello Ionio Cosentino con nota del Presidente n. 3732 del 27/05/2015, ha attestato l'iter del procedimento che ha portato alla formazione del Piano di Classifica ed ha integrato con appropriata cartografia i perimetri consortili, i perimetri di contribuenza e i perimetri catastali, per come richiesto con note n. 130600 del 27/04/2015 e n. 134020 del 29/04/2015.
- si ritengono soddisfatti i presupposti per poter procedere alla definizione della presente proposta, ai sensi del comma 6, articolo 24 della L.R. n. 11/2003, sulla base delle valutazioni riportate nel verbale istruttorio Allegato "A", accluso al presente provvedimento.

ACCERTATO che, ai sensi dell'art. 4 della L. R. n. 47/2011, l'esecuzione della presente Deliberazione non comporta alcun ulteriore onere finanziario per l'Amministrazione Regionale.

VISTA la L. R. n. 34/2002 e s.m.i. e ritenuta la propria competenza.

SU PROPOSTA del Presidente della Giunta Regionale della Calabria, On.le Mario Oliverio, formulata sulla base dell'istruttoria compiuta della relativa struttura, il cui Dirigente si è espresso sulla regolarità amministrativa dell'atto.


DELIBERA

- l'Allegato "A" costituisce parte integrante e sostanziale del presente deliberato;
- di attestare che l'iter procedurale che ha portato alla formulazione della presente proposta, è conforme alla procedura di cui all'art. 24 della L.R. n. 11/03, per come risulta dagli atti;
- di approvare, ai sensi dell'art. 24, comma 6, della L.R. n. 11/2003, la proposta del Piano di classifica degli immobili del Consorzio di Bonifica Integrale dei Bacini dello Ionio Cosentino, adottato con deliberazione assembleare consortile n. 06 del 14/07/2014, e costituito dai seguenti elaborati:
 - 1) Relazione Generale
 - 2) Carta A – delimitazione del comprensorio consortile e del comprensorio con beneficio
 - 3) Carta B – indicazione dei bacini con beneficio idraulico
 - 4) Carta C – comprensorio consortile e le aree irrigue
 - 5) N° 6 Tavole con indicazione delle aree di contribuzione parziale
 - 6) N° 16 Tavole con indicazione delle aree irrigue
 - 7) N° 32 Tavole dei bacini idrografici con beneficio idraulico
- di notificare il presente provvedimento a cura del Dipartimento proponente al Consorzio di Bonifica Integrale dei Bacini dello Ionio Cosentino;
- di trasmettere la presente delibera al Consiglio Regionale, a cura della Segreteria di Giunta, per il prosieguo di competenza;
- di provvedere alla pubblicazione integrale del provvedimento sul BURC a cura del Dipartimento proponente ai sensi della legge regionale 6 aprile 2011, n. 11, a richiesta del Dirigente Generale del Dipartimento proponente,
- di disporre che la presente deliberazione sia pubblicata sul sito istituzionale della Regione Calabria, a cura del Dirigente Generale del Dipartimento proponente, ai sensi del Decreto Legislativo 14 marzo 2013, n. 33.


**IL DIRIGENTE GENERALE
DEL DIPARTIMENTO PRESIDENZA**

Il Segretario Generale

Avv. Ennio Antonio Apicella



IL PRESIDENTE



Del che è redatto processo verbale che, letto e confermato, viene sottoscritto come segue:
Il Verbalizzante

Si attesta che copia conforme della presente deliberazione è stata trasmessa in data 05 AGO, 2015 al Dipartimento interessato al Consiglio Regionale alla Corte dei Conti

L'impiegato addetto

copia conforme all'originale,
composta di N° 3 pagine 7
Catanzaro, 05 AGO, 2015

IL DIRIGENTE



VERBALE ISTRUTTORIO

Allegato alla D.G.R. n.....del .../.../2015

Oggetto: Piano di classifica degli immobili del Consorzio di Bonifica Integrale dei Bacini dello Jonio Cosentino. Approvazione ai sensi dell'art. 24, comma 6, della L.R. n. 11/03, "Disposizioni per la bonifica e la tutela del territorio rurale. Ordinamento dei Consorzi di Bonifica". Deliberazione consortile n. 06 del 14/07/2014.

1) *Inquadramento normativo*

L'art. 24 della L.R. 11/03 stabilisce, puntualmente, le procedure per l'elaborazione e l'approvazione dei Piani di Classifica:

- il comma 1 sancisce, tra l'altro, che *"l'elaborazione del piano di classifica è effettuata dai Consorzi in conformità ai criteri stabiliti dalla Giunta regionale"*;
- il comma 3 sancisce che *"la proposta di piano di classifica deliberata dai Consorzi viene pubblicata mediante deposito presso la Presidenza della Giunta regionale. Dell'avvenuto deposito è data comunicazione mediante avviso da pubblicarsi sul Bollettino Ufficiale della Regione e nell'albo del Consorzio, dei Comuni interessati e della Provincia territorialmente competente"*;
- il comma 4 sancisce che *"entro 30 giorni dalla data di pubblicazione dell'avviso di deposito nell'albo dei Comuni e delle Province, gli interessati possono prendere visione dei piani e proporre, entro 60 giorni dalla stessa data, osservazioni ai Consorzi che li hanno redatti mediante lettera raccomandata con avviso di ricevimento"*;
- il comma 5 sancisce che *"i Consorzi, entro 15 giorni dalla scadenza dell'ultimo dei termini sopra indicati, esaminano le osservazioni pervenute e le trasmettono alla Presidenza della Giunta regionale, unitamente alle proprie considerazioni o controdeduzioni"*;
- infine, il comma 6 sancisce che *"la Giunta regionale, entro 30 giorni dal ricevimento delle osservazioni di cui al precedente comma 5, definisce la proposta di piano di classifica e la trasmette al Consiglio regionale per l'approvazione. I piani di classifica diventano definitivi entro 60 giorni dall'approvazione del Consiglio regionale e possono essere impugnati entro lo stesso termine davanti al TAR"*.

Il Piano di classifica, tra l'altro, definisce e quantifica i parametri e gli indici per ciascun beneficio che, concluso l'iter di cui alla predetta L.R. n. 11/2003, consente al Consorzio di avere gli elementi necessari per determinare l'entità del contributo ricadente sugli immobili. In proposito, il citato comma 1 dell'art. 24, attribuisce alla Giunta regionale di stabilire i criteri per l'elaborazione del piano di classifica da parte dei Consorzi. Infatti, con Deliberazione di G.R. 14/2014 sono stati approvati i criteri di cui al suddetto art. 24, comma 1.

I Consorzi, in qualità di Soggetti Attuatori, detengono il potere di redigere e proporre il piano di classifica deliberato/approvato dagli stessi Consorzi, sotto il profilo sostanziale e di merito, affinché lo stesso sia idoneo a conseguire in modo ottimale il proprio fine, alla stregua delle regole tecniche ed amministrative di merito.

La Giunta regionale, per il tramite del Dipartimento Agricoltura, è competente ad effettuare il *"Controllo regionale sugli atti dei Consorzi"*, in base all'art. 38 della L.R. 11/03, attraverso la verifica della conformità dell'iter procedurale del piano rispetto alla norma giuridica prevista dall'art. 24 della stessa L.R. 11/03.

2) *Inquadramento territoriale del Consorzio*

Il comprensorio del Consorzio di Bonifica Integrale dei Bacini dello Jonio Cosentino, della superficie di 112.948 ettari, è stato costituito con D.P.G.R. n. 26 del 12/02/2010; nel comprensorio del Consorzio ricadono 32 Comuni della Provincia di Cosenza.

Il perimetro consortile è delimitato a est dal mar Ionio, a ovest dal territorio del comune di Tarsia fino al territorio del comune di San Lorenzo Bellizzi e i confini della Regione Basilicata, a nord con i confini della Regione Basilicata, a sud con i territori che vanno dal comune di Crucoli al comune di San Demetrio Corone.

3) *Attività del Consorzio*

Il territorio ricadente nell'ambito delle attività del Consorzio, presente una struttura fisica caratterizzata da quote altimetriche comprese tra 0 e 1700 m s.l.m.; oltre i 2/3 del territorio presentano quote inferiori ai 300 m s.l.m., mentre la fascia di territorio con quote elevate oltre i 300 m è limitata alla parte nord occidentale. I territori pianeggianti sono situati lungo tutta la fascia costiera e nella valle del Crati. I bacini compresi nel territorio consortile risultano in senso verticale alla costa, con forme strette; i fondovalle si presentano come ristrette incisioni, mentre la fascia costiera, salvo qualche interruzione, si sviluppa per tutta l'estensione del comprensorio con una profondità di alcuni km.

L'attività di bonifica idraulica del Consorzio, su circa 124 bacini idrografici, negli anni, svolta nei versanti e nelle parti alte dei bacini, attraverso notevoli interventi di forestazione progettati e diretti dal Consorzio ha avuto un duplice scopo mirato alla salvaguardia e al miglioramento ambientale, nonché alla difesa del suolo e al rallentamento dei deflussi idrici.

Nel tempo il Consorzio ha realizzato, a difesa della zona pianeggiante, una rete di scolo adeguata che permette la raccolta ed il convogliamento delle acque nei recapiti finali; nella parte collinare e a quote più elevate, gli interventi realizzati hanno avuto lo scopo di rallentare i deflussi e di ridurre il trasporto solido verso valle. Notevoli e di grande importanza, a tale scopo sono stati gli interventi nel settore della forestazione

La rete scolante gestita dal Consorzio, localizzata principalmente nella fascia costiera, si sviluppa per oltre 415 km.

Per quanto riguarda l'aspetto irriguo, l'attività del Consorzio viene svolta attraverso 23 impianti di distribuzione quasi tutti in pressione.

4) Iter di predisposizione del Piano di Classifica

Il Piano di Classifica è stato approvato con deliberazione del Consiglio dei Delegati n. 06 del 14/07/2014; a seguito di tale delibera, il Piano di Classifica è stato definitivamente trasmesso alla Regione Calabria con nota n. 4586 del 21/07/2014.

Il Dipartimento, al fine di esaminare il Piano di Classifica, ha istituito apposito gruppo di lavoro, le cui risultanze hanno determinato la richiesta - con note n. 130600 del 27/04/2015 e n. 134020 del 29/04/2015 - di trasmettere:

- apposito atto ricognitivo dell'iter amministrativo/procedurale espletato, conformemente alla L.R. n. 11/2003;
- illustrazione di maggior chiarezza e dettaglio tramite la riproduzione delle tavole grafiche con cartografia di base più dettagliata e di più alta definizione, dettagliando, in particolare, apposito elaborato grafico riportante, su cartografia ufficiale in scala adeguata, il perimetro consortile, il perimetro di contribuzione, con sovrapposizione del quadro di unione catastale;
- illustrazione di maggior chiarezza e dettaglio delle metodologie, presenti in dottrina ed in letteratura scientifica, adottate per la determinazione e quantificazione degli indici e dei benefici.

Il Consorzio di Bonifica Integrale dei Bacini dello Ionio Cosentino, con nota n. 3732 del 27/05/2015, ha trasmesso al Dipartimento la predetta documentazione, con gli Allegati nella stessa richiamati, tra cui il Piano di Classifica, in copia completa (sia in formato cartacea e sia su supporto informatico).

Il Piano di Classifica richiede la preliminare individuazione, per tipologia di beneficio, del perimetro di contribuzione e dei macro bacini.

Ai fini del riparto delle spese direttamente attribuibili al settore della bonifica idraulica, tutti i bacini idraulici fanno riferimento ad un unico macro bacino, esteso per circa 38.313 ettari.

L'elaborato CARTA A, allegato al Piano di Classifica, riporta la delimitazione del comprensorio consortile, nonché la delimitazione del comprensorio con beneficio; l'elaborato CARTA B l'indicazione dei bacini con beneficio idraulico; l'elaborato CARTA C il comprensorio consortile e le aree irrigue.

Il Consorzio - pur facendo menzione, nell'inquadramento generale del Piano, ad una fase di graduale riorganizzazione che sta interessando le attività che lo stesso Consorzio compie sul territorio - opera allo stato attuale sostanzialmente nell'ambito delle due seguenti funzioni:

- idraulica, mediante lo scolo delle acque di pioggia e la difesa del territorio dalle acque provenienti dai territori settentrionali fuori comprensorio;
- irrigua, volta ad assicurare sufficienti disponibilità idriche per le colture nel periodo estivo.

con la conseguenziale determinazione dei relativi benefici derivanti dalle opere idrauliche e dalle opere di irrigazione.



5) Conclusioni

In base all'art. 38 della L.R. 11/03, è stata verificata la conformità dell'iter procedurale del piano rispetto alla norma giuridica prevista dall'art. 24 della stessa L.R. 11/03 e, sulla scorta della documentazione sopra evidenziata e trasmessa dal Consorzio di Bonifica con nota n. 3732 del 27/05/2015, i contenuti del Piano sono coerenti con quanto previsto dalla L.R. n. 11/2003 e dalle Linee Guida approvate dalla Giunta Regionale con D.G.R. n. 14 del 16 gennaio 2014.

Quanto sopra, al fine di definire, da parte della Giunta regionale, la proposta di Piano di Classifica, ai sensi dell'art. 24, comma 6, della L.R. n. 11/2003, per la trasmissione al Consiglio Regionale ai fini dei consequenziali adempimenti per la relativa approvazione.

La documentazione trasmessa dal Consorzio con nota n. 3732 del 27/05/2015- ivi inclusi tutti gli Allegati richiamati nella stessa documentazione, tra cui il Piano di Classifica, in copia completa (sia in formato cartacea e sia su supporto informatico) - è allegata al presente Verbale per formare parte integrante e sostanziale.

Catanzaro.....

Ing.  Calabrese
Dott.ssa  Galizia
Geom.  Angelo Giglio