


PROPOSTA DI PROVVEDIMENTO
AMMINISTRATIVO

N.ro 35/X¹



COMM. CONSILIALE

REGIONE CALABRIA
GIUNTA REGIONALE

Deliberazione n. 261 della seduta del 04 AGO, 2015

Oggetto: Piano di Classifica del Consorzio di Bonifica Integrale dei Bacini del Tirreno Cosentino. Proposta ai sensi del comma 6, articolo 24 della L.R. n. 11/2003 "Disposizioni per la bonifica e la tutela del territorio rurale. Ordinamento dei Consorzi di Bonifica".

Presidente o Assessore/i Proponente/i: _____

Relatore (se diverso dal proponente): _____

Dirigente/i Generale/i: _____

DIPARTIMENTO
Agricoltura e risorse agroalimentari
Dirigente Generale Reggente
Ing. CARMINE SALVINO

Alla trattazione dell'argomento in oggetto partecipano:

		Giunta	Presente	Assente
1	Gerardo Mario OLIVERIO	Presidente	X	
2	Antonio Viscomi	Vice Presidente	X	
3	Carmela Barbalace	Componente	X	
4	Francesco Russo	Componente	X	
5	Antonella Rizzo	Componente	X	
6	Roberto Musmanno	Componente	X	
7	Federica Roccisano	Componente	X	
8	Franco Rossi	Componente	X	

Assiste il Dirigente Generale del Dipartimento ~~Presidenza~~ Segreteria

La delibera si compone di n. 3 pagine compreso il frontespizio e di n. 4 allegati.

Il dirigente di Settore

IL DIRIGENTE
Ing. Fernando Cafaro

Consiglio Regionale della Calabria

PROTOCOLLO GENERALE

Prot. n. 39301 del 6/8/2015

Classificazione 1.15.1

Ai sensi dell'art. 44 della L.R. 4.2.2002, n° 8 si esprime il prescritto visto di regolarità contabile, in ordine all'esistenza degli elementi costitutivi dell'impegno, alla corretta imputazione della spesa ed alla disponibilità nell'ambito dello stanziamento di competenza autorizzato.
Il Dirigente di Settore Ragioneria Generale

LA GIUNTA REGIONALE

Premesso che:

- con la L.R. n. 11 del 23 luglio 2003 "Disposizioni per la bonifica e la tutela del territorio rurale. Ordinamento dei Consorzi di Bonifica", la Regione Calabria, ha inteso garantire l'ordinato assetto del territorio e delle sue risorse, promuovendo ed attuando, quale fondamentale azione di rilevanza pubblica, la bonifica integrale come strumento permanente finalizzato alla tutela, allo sviluppo e alla valorizzazione del territorio rurale e degli ordinamenti produttivi con particolare riguardo alla qualità, all'approvvigionamento, alla tutela, regolazione e utilizzazione delle acque a prevalente uso irriguo; alla salvaguardia dell'ambiente.

- che per l'attuazione di tali obiettivi, nel rispetto e in attuazione del principio di sussidiarietà, la Regione si avvale dei Consorzi di Bonifica, ai quali riconosce prevalente ruolo sul territorio ai fini della progettazione, realizzazione e gestione delle opere di bonifica e di irrigazione, nonché degli interventi di tutela ambientale.

- la Delibera del Consiglio Regionale n. 102 del 10/11/2006, "Proposta di soppressione del Consorzio di Bonifica della Piana di Sibari e della Media Valle del Crati e ridelimitazione dei nuovi consorzi" con la quale è stato costituito il Comprensorio di bonifica denominato Consorzio di Bonifica Integrale dei Bacini del Tirreno Cosentino.

- la Delibera di Giunta Regionale n. 156 del 05 marzo 2007, con la quale è stato istituito il Consorzio di Bonifica Integrale dei del Tirreno Cosentino.

Vista la Delibera di Giunta Regionale n. 14 del 16 gennaio 2014, con la quale è stato approvato il documento contenente le "Linee guida" per la redazione dei Piani di Classifica.

CONSIDERATO CHE :

- il Consorzio di Bonifica Integrale dei Bacini del Tirreno Cosentino ha approvato con deliberazione commissariale n. 1083 del 06 agosto 2014 il Piano di Classifica.

- il Piano di Classifica è stato pubblicato sul BURC n. 41 del 08/09/2014.

- il suddetto Piano di Classifica doveva essere elaborato secondo le Linee Guida stabilite dalla Giunta Regionale.

- il Consorzio di Bonifica Integrale dei Bacini del Tirreno Cosentino con delibera del Consiglio dei Delegati n. 17 del 15/05/2015, ha attestato l'iter del procedimento che ha portato alla formazione del Piano di Classifica ed ha integrato con appropriata cartografia i perimetri consortili, i perimetri di contribuenza e i perimetri catastali, per come richiesto con note n. 130600 del 27/04/2015 e n. 134020 del 29/04/2015.

- si ritengono soddisfatti i presupposti per poter procedere alla definizione della presente proposta, ai sensi del comma 6, articolo 24 della L.R. n. 11/2003, sulla base delle valutazioni riportate nel verbale istruttorio Allegato "A", accluso al presente provvedimento.

ACCERTATO che, ai sensi dell'art. 4 della L. R. n. 47/2011, l'esecuzione della presente Deliberazione non comporta alcun ulteriore onere finanziario per l'Amministrazione Regionale.

VISTA la L. R. n. 34/2002 e s.m.i. e ritenuta la propria competenza.


SU PROPOSTA del Presidente della Giunta Regionale della Calabria, On.le Mario Oliverio, formulata sulla base dell'istruttoria compiuta della relativa struttura, il cui Dirigente si è espresso sulla regolarità amministrativa dell'atto.

DELIBERA


- l'Allegato "A" costituisce parte integrante e sostanziale del presente deliberato;
- di attestare che l'iter procedurale che ha portato alla formulazione della presente proposta, è conforme alla procedura di cui all'art. 24 della L.R. n. 11/03, per come risulta dagli atti;
- di approvare, ai sensi dell'art. 23, comma 6, della L.R. n. 11/2003, la proposta del Piano di classifica degli immobili del Consorzio di Bonifica Integrale dei Bacini del Tirreno Cosentino, adottato con deliberazione commissariale n. 1083 del 06 agosto 2014, e costituito dai seguenti elaborati:
 - 1) Relazione Generale
 - 2) N° 9 tavole : Quadro di unione beneficio irriguo
 - 3) N° 4 tavole : Quadro di unione beneficio idraulico
 - 4) N° 22 tavole : Quadro di unione beneficio generale
- di notificare il presente provvedimento a cura del Dipartimento proponente al Consorzio di Bonifica Integrale dei Bacini del Tirreno Cosentino;
- di trasmettere la presente delibera al Consiglio Regionale, a cura della Segreteria di Giunta, per il prosieguo di competenza;
- di provvedere alla pubblicazione integrale del provvedimento sul BURC a cura del Dipartimento proponente ai sensi della legge regionale 6 aprile 2011, n. 11, a richiesta del Dirigente Generale del Dipartimento proponente,
- di disporre che la presente deliberazione sia pubblicata sul sito istituzionale della Regione Calabria, a cura del Dirigente Generale del Dipartimento proponente, ai sensi del Decreto Legislativo 14 marzo 2013, n. 33.

IL DIRIGENTE GENERALE
DEL DIPARTIMENTO PRESIDENZA

*Il Segretario Generale
Avv. Ennio Antonio Apicella*



IL PRESIDENTE



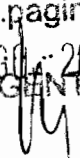
Del che è redatto processo verbale che, letto e confermato, viene sottoscritto come segue:
Il Verbalizzante

Si attesta che copia conforme della presente deliberazione è stata trasmessa in data 06 AGO, 2015 al Dipartimento interessato al Consiglio Regionale alla Corte dei Conti

L'impiegato addetto

copia conforme all'originale,
composta di N° 3 pagine $\frac{1}{2}$
Catanzaro, 05 AGO, 2015

IL DIRIGENTE



VERBALE PER DEFINIZIONE PROPOSTA PIANO DI CLASSIFICA

Allegato "A" alla D.G.R. n.....del .../.../2015

Oggetto: Definizione della proposta di Piano di Classifica del Consorzio di Bonifica Integrale dei Bacini del Tirreno Cosentino, ai sensi dell'art. 24, comma 6, della L.R. n. 11/03, attraverso la verifica, in base all'art. 38 della L.R. 11/03, della conformità dell'iter procedurale.
Deliberazione commissariale n. 1083 del 06/08/2014.

1) *Inquadramento normativo*

L'art. 24 della L.R. 11/03 stabilisce, puntualmente, le procedure per l'elaborazione e l'approvazione dei Piani di Classifica:

- il comma 1 sancisce, tra l'altro, che *"l'elaborazione del piano di classifica è effettuata dai Consorzi in conformità ai criteri stabiliti dalla Giunta regionale"*;
- il comma 3 sancisce che *"la proposta di piano di classifica deliberata dai Consorzi viene pubblicata mediante deposito presso la Presidenza della Giunta regionale. Dell'avvenuto deposito è data comunicazione mediante avviso da pubblicarsi sul Bollettino Ufficiale della Regione e nell'albo del Consorzio, dei Comuni interessati e della Provincia territorialmente competente"*;
- il comma 4 sancisce che *"entro 30 giorni dalla data di pubblicazione dell'avviso di deposito nell'albo dei Comuni e delle Province, gli interessati possono prendere visione dei piani e proporre, entro 60 giorni dalla stessa data, osservazioni ai Consorzi che li hanno redatti mediante lettera raccomandata con avviso di ricevimento"*;
- il comma 5 sancisce che *"i Consorzi, entro 15 giorni dalla scadenza dell'ultimo dei termini sopra indicati, esaminano le osservazioni pervenute e le trasmettono alla Presidenza della Giunta regionale, unitamente alle proprie considerazioni o controdeduzioni"*;
- infine, il comma 6 sancisce che *"la Giunta regionale, entro 30 giorni dal ricevimento delle osservazioni di cui al precedente comma 5, definisce la proposta di piano di classifica e la trasmette al Consiglio regionale per l'approvazione. I piani di classifica diventano definitivi entro 60 giorni dall'approvazione del Consiglio regionale e possono essere impugnati entro lo stesso termine davanti al TAR"*.

Il Piano di classifica, tra l'altro, definisce e quantifica i parametri e gli indici per ciascun beneficio che, concluso l'iter di cui alla predetta L.R. n. 11/2003, consente al Consorzio di avere gli elementi necessari per determinare l'entità del contributo ricadente sugli immobili. In proposito, il citato comma 1 dell'art. 24, attribuisce alla Giunta regionale di stabilire i criteri per l'elaborazione del piano di classifica da parte dei Consorzi. Infatti, con Deliberazione di G.R. 14/2014 sono stati approvati i criteri di cui al suddetto art. 24, comma 1.

I Consorzi, in qualità di Soggetti Attuatori, detengono il potere di redigere e proporre il piano di classifica deliberato/approvato dagli stessi Consorzi, sotto il profilo sostanziale e di merito, affinché lo stesso sia idoneo a conseguire in modo ottimale il proprio fine, alla stregua delle regole tecniche ed amministrative di merito.

La Giunta regionale, per il tramite del Dipartimento Agricoltura, è competente ad effettuare il *"Controllo regionale sugli atti dei Consorzi"*, in base all'art. 38 della L.R. 11/03, attraverso la verifica della conformità dell'iter procedurale del piano rispetto alla norma giuridica prevista dall'art. 24 della stessa L.R. 11/03.

2) *Inquadramento territoriale del Consorzio*

Il comprensorio del Consorzio di Bonifica Integrale dei Bacini del Tirreno Cosentino, della superficie di 116.983,00 ettari, è stato istituito con D.G.R. n. 156 del 05/03/2007; nel comprensorio del Consorzio ricadono 36 Comuni della Provincia di Cosenza.

Il perimetro consortile è delimitato a est dal territorio del perimetro del Consorzio di Bonifica Integrale dei Bacini Settentrionali del Cosentino, a ovest dal mar Tirreno, a nord dal fiume Noce, a sud dal territorio del Consorzio di Bonifica Tirreno Catanzarese.

3) *Attività del Consorzio*

Il territorio ricadente nell'ambito delle attività del Consorzio presenta una struttura fisica caratterizzata da una giacitura prevalentemente collinare dei suoli con montagne che nella parte interna presentano un'altitudine oltre i 1000 m; i bacini compresi nel territorio consortile risultano in senso verticale, con forme strette; i fondovalle si presentano come ristrette incisioni, mentre la fascia costiera, si sviluppa per tutta l'estensione del comprensorio con forma pianeggiante strettissima.

L'attività di bonifica idraulica del Consorzio, su 17 bacini idrografici, è svolta nei versanti e nelle parti alte del bacino, attraverso notevoli interventi di forestazione progettati e diretti dal Consorzio, ha avuto un duplice scopo mirato alla salvaguardia e al miglioramento ambientale, nonché alla difesa del suolo e al rallentamento dei deflussi idrici.

Nel tempo il Consorzio ha realizzato, a difesa della zona pianeggiante, una rete di scolo adeguata che permette la raccolta ed il convogliamento delle acque nei recapiti finali; nella parte collinare e a quote più elevate, gli interventi

realizzati hanno avuto lo scopo di rallentare i deflussi e di ridurre il trasporto solido verso valle. Notevoli e di grande importanza, a tale scopo sono stati gli interventi nel settore della forestazione.

La rete scolante gestita dal Consorzio si sviluppa per 32,194 km.

Per quanto riguarda l'aspetto irriguo, l'attività del Consorzio viene svolta attraverso 3 impianti di distribuzione quasi tutti in pressione, di circa 329 km.

4) *Iter di predisposizione del Piano di Classifica*

Il Piano di Classifica è stato approvato con deliberazione commissariale n. 1083 del 06/08/2014; a seguito di tale delibera, il Piano di Classifica è stato definitivamente trasmesso alla Regione Calabria con nota n. 3729 del 06/08/2014.

Il Dipartimento, al fine di esaminare il Piano di Classifica, ha istituito apposito gruppo di lavoro, le cui risultanze hanno determinato la richiesta - con note n. 130600 del 27/04/2015 e n. 134020 del 29/04/2015 - di trasmettere:

- apposito atto ricognitivo dell'iter amministrativo/procedurale espletato, conformemente alla L.R. n. 11/2003;
- illustrazione di maggior chiarezza e dettaglio tramite la riproduzione delle tavole grafiche con cartografia di base più dettagliata e di più alta definizione, dettagliando, in particolare, apposito elaborato grafico riportante, su cartografia ufficiale in scala adeguata, il perimetro consortile, il perimetro di contribuenza, con sovrapposizione del quadro di unione catastale;
- illustrazione di maggior chiarezza e dettaglio delle metodologie, presenti in dottrina ed in letteratura scientifica, adottate per la determinazione e quantificazione degli indici e dei benefici.

Il Consorzio di Bonifica Integrale dei Bacini del Tirreno Cosentino, con nota n. 3917 del 20/05/2015, ha trasmesso al Dipartimento la predetta documentazione, con gli Allegati nella stessa richiamati, tra cui il Piano di Classifica, in copia completa (sia in formato cartacea e sia su supporto informatico).

Il Piano di Classifica richiede la preliminare individuazione, per tipologia di beneficio, del perimetro di contribuenza e dei macro bacini.

Ai fini del riparto delle spese direttamente attribuibili al settore della bonifica idraulica, tutti i bacini idraulici fanno riferimento a 17 bacini, esteso per circa 141.454,00 ettari.

L'elaborato CARTA A1 e A2, allegato al Piano di Classifica, riporta la delimitazione delle aree con beneficio; l'elaborato CARTA B la delimitazione delle aree con beneficio idraulico; l'elaborato CARTA C1 e C2 riporta la delimitazione delle aree con beneficio irriguo.

Il Consorzio - pur facendo menzione, nell'inquadramento generale del Piano, ad una fase di graduale riorganizzazione che sta interessando le attività che lo stesso Consorzio compie sul territorio - opera allo stato attuale sostanzialmente nell'ambito delle due seguenti funzioni:

- idraulica, mediante lo scolo delle acque di pioggia e la difesa del territorio dalle acque provenienti dai territori settentrionali fuori comprensorio;
- irrigua, volta ad assicurare sufficienti disponibilità idriche per le colture nel periodo estivo.

con la consequenziale determinazione dei relativi benefici derivanti dalle opere idrauliche e dalle opere di irrigazione.

5) *Conclusioni*

In base all'art. 38 della L.R. 11/03, è stata verificata la conformità dell'iter procedurale del piano rispetto alla norma giuridica prevista dall'art. 24 della stessa L.R. 11/03 e, sulla scorta della documentazione sopra evidenziata e trasmessa dal Consorzio di Bonifica con nota n. 3917 del 20/05/2015, i contenuti del Piano sono coerenti con quanto previsto dalla L.R. n. 11/2003 e dalle Linee Guida approvate dalla Giunta Regionale con D.G.R. n. 14 del 16 gennaio 2014.

Quanto sopra, al fine di definire, da parte della Giunta regionale, la proposta di Piano di Classifica, ai sensi dell'art. 24, comma 6, della L.R. n. 11/2003, per la trasmissione al Consiglio Regionale ai fini dei consequenziali adempimenti per la relativa approvazione.

La documentazione trasmessa dal Consorzio con nota n. 3917 del 20/05/2015 - ivi inclusi tutti gli Allegati richiamati nella stessa documentazione, tra cui il Piano di Classifica, in copia completa (sia in formato cartacea e sia su supporto informatico) - è allegata al presente Verbale per formare parte integrante e sostanziale.

Catanzaro.....

Ing.  Calabrese

Dott.ssa  Galizia

Geom.  Giglio