




REGIONE CALABRIA  
GIUNTA REGIONALE

PROPOSTA DI PROVVEDIMENTO  
AMMINISTRATIVO


N.ro 104/10^

Deliberazione n. 512 della seduta del 11 DIC. 2015

**Oggetto:** Quadro Territoriale Regionale a valenza paesaggistica (QTRP) adottato con D.C.R. n. 300 del 22 aprile 2013. Presa d'atto osservazioni di cui al comma 6, art. 25 della LR n. 19/02 e parere motivato VAS. Trasmissione al Consiglio Regionale per l'approvazione definitiva.

**Presidente o Assessore/i Proponente/i:** \_\_\_\_\_ (timbro e firma) 

**Relatore (se diverso dal proponente):** \_\_\_\_\_ (timbro e firma)

**Dirigente/i Generale/i:** \_\_\_\_\_ (timbro e firma) 

Alla trattazione dell'argomento in oggetto partecipano:


		Giunta	Presente	Assente
1	Gerardo Mario OLIVERIO	Presidente	x	
2	Antonio VISCOMI	Vice Presidente	x	
3	Carmela BARBALACE	Componente	x	
4	Roberto MUSMANNO	Componente	x	
5	Antonietta RIZZO	Componente	x	
6	Federica ROCCISANO	Componente	x	
7	Francesco ROSSI	Componente	x	
8	Francesco RUSSO	Componente		x

Assiste il Segretario Generale della Giunta Regionale.

La delibera si compone di n. 8 pagine compreso il frontespizio e di n. 7 allegati.

+ 1 Supplemento (2 volumi, CARTACEI)

Il Dirigente di Settore n. 6  
Dott. Antonio Nicola De Marco



si attesta che il provvedimento non comporta oneri a carico del bilancio annuale e/o pluriennale della Regione

(Il Dirigente Generale del Dipartimento del Bilancio)

(timbro e firma)

IL DIRIGENTE GENERALE REGGENTE

(Dott. Filippo De Cello)



Il Dirigente ad interim Servizio n. 14  
Arch. Paolo Galletta

Consiglio Regionale della Calabria  
PROTOCOLLO GENERALE

Prot. n. 55796 del 14.12.2015

Classificazione 1.15.1



## LA GIUNTA REGIONALE

### Visti:

- la Legge Regionale n. 7 del 13 maggio 1996 recante *“Norme sull’ordinamento della struttura organizzativa della Giunta Regionale e sulla Dirigenza Regionale”* ed in particolare l’art. 28, che individua compiti e responsabilità del Dirigente con funzioni di Dirigente Generale;
- la D.G.R. n. 2661 del 21 giugno 1999 recante *“Adeguamento delle norme legislative e regolamentari in vigore per l’attuazione delle disposizioni recate dalla L.R. n. 7/96 e dal D.Lgs. n. 29/93 e successive integrazioni e modificazioni”*;
- il decreto n. 354 del 24 giugno 1999 del Presidente della Regione recante *“Separazione dell’attività amministrativa di indirizzo e di controllo da quella di gestione”* rettificato con D.P.G.R. n. 206 del 15.12.2000;
- la Legge Regionale 34/2002 *“Riordino delle funzioni amministrative regionali e locali”* e ss.mm.ii., e ritenuta la propria competenza;
- la Legge Urbanistica Regionale n. 19 del 16 aprile 2002 e ss.mm.ii. *“Norme per la tutela, governo ed uso del territorio”* ed in particolare gli articoli n. 17 e 25 che regolamentano la procedura per la formazione e l’approvazione del Quadro Territoriale Regionale Paesaggistico;
- le Linee Guida della Pianificazione Regionale approvate con D.C.R. n. 106/06 e redatte in attuazione della Legge Urbanistica Regionale della Calabria L.U.R. n. 19/02;
- il combinato disposto dell’art. 17, comma 4/bis e dell’art. 25, comma 2 della L.U.R. n. 19/02, nonché del D.Lgs 22 gennaio 2004 n. 42 e ss.mm.ii. recante: *“Codice dei beni culturali e del paesaggio”* a seguito della Delibera della Giunta Regionale n. 770 del 18/11/2009, con cui la Regione Calabria ed il Ministero per i Beni Culturali hanno sottoscritto in data 23/12/2009 il Protocollo di Intesa rep. n. 4076 del 23/12/2009, che costituisce l’intesa per la redazione ed elaborazione congiunta del Piano Paesaggistico ai sensi e per gli effetti degli artt. 135, 143 e 146 del Codice dei Beni Culturali e del Paesaggio;

### Premesso che:

- la Legge Urbanistica Regionale n. 19 del 16 aprile 2002 (LUR) *“Norme per la tutela, governo ed uso del territorio. Legge urbanistica della Calabria”* all’art. 17, comma 1 individua il Quadro Territoriale Regionale con valenza paesaggistica (QTR/P) come *“lo strumento di indirizzo per la pianificazione del territorio con il quale la Regione, in coerenza con le scelte ed i contenuti della programmazione economica-sociale, stabilisce gli obiettivi generali della propria politica territoriale, definisce gli orientamenti per la identificazione dei sistemi territoriali, indirizza ai fini del coordinamento la programmazione e la pianificazione degli enti locali”*;
- con l’entrata in vigore delle Linee Guida della pianificazione regionale, (Delibera di Consiglio Regionale n. 106 del 10.11.2006) si è dato avvio al primo atto di pianificazione territoriale e urbanistica in forma coordinata ed omogenea, al fine dare indirizzi e riferimenti agli enti provinciali e comunali, secondo quanto sancito dal principio di

sussidiarietà, espresso dalla L.U.R. n. 19/02, e dal principio di governance, come previsto nel Protocollo di Intesa di cui al comma 5, dell'art. 17 della L.U.R. n. 19/02;

- l'art. 17, comma 2, della suddetta Legge Regionale, assegna al QTRP il valore di piano urbanistico-territoriale con valenza paesaggistica riassumendo le finalità di salvaguardia dei valori paesaggistici ed ambientali di cui all'art. 143 e seguenti del Decreto Legislativo 22 gennaio 2004, n. 42 e ss.mm.ii.;

#### **Considerato che:**

- in attuazione della Deliberazione di Giunta Regionale n. 16 del 19 gennaio 2007, si è proceduto alla redazione del Quadro Territoriale Regionale con valenza paesaggistica (QTRP), ai sensi degli artt. 17 e 25 della L.U.R. n. 19/02;
- con Delibera della Giunta Regionale n. 387 del 30 giugno 2009 è stato approvato il Documento Preliminare del QTRP, ai sensi dell'art. 25, comma 2 della L.U.R. n. 19/02;
- con Delibera della Giunta Regionale n. 389 del 30 giugno 2009 è stata integrata la procedura di Valutazione Ambientale Strategica nella procedura di redazione del Quadro Territoriale Regionale con valenza Paesaggistica;
- con Delibera della Giunta Regionale n. 402 del 30 giugno 2009 è stato nominato Responsabile Unico del Procedimento per il QTRP il Dirigente del Settore 3 Dott. Antonio Nicola De Marco e Responsabile dell'Ufficio di Piano il Dirigente Generale pro-tempore del Dipartimento n. 8;
- con Delibera di Giunta Regionale n. 331 del 21 aprile 2010 la Giunta Regionale ha richiesto agli uffici competenti del Consiglio Regionale la restituzione della documentazione relativa al Quadro Territoriale Regionale con valenza Paesaggistica trasmesso per effetto della Delibera di Giunta Regionale n. 10 del 13/01/2010 al fine di dare la possibilità alla stessa giunta Regionale di valutare eventuali modifiche e/o integrazioni che si dovessero rendere necessarie per un ulteriore approfondimento delle tematiche in esso contenute;
- con Delibera di Giunta Regionale n. 604 del 14 settembre 2010 è stato dato mandato all'Assessore all'Urbanistica e Governo del Territorio pro-tempore di procedere all'adeguamento del QTRP al nuovo indirizzo politico-amministrativo assegnando al Dirigente Generale del Dipartimento Urbanistica e Governo del Territorio di assumere tutti gli atti consequenziali all'atto deliberativo;
- con successiva Delibera della Giunta Regionale n. 606 del 14 settembre 2010 è stata istituita in capo alla Direzione Generale del Dipartimento Urbanistica e Governo del territorio una apposita Unità Operativa denominata *"Laboratorio per l'attuazione e il monitoraggio della legge urbanistica della Calabria – ufficio del Piano e osservatorio per il Paesaggio UdP/OP"*;
- con Decreto del Dirigente Generale n. 13949 del 08 novembre 2011 si sono avviate, in attuazione delle sopracitate delibere di giunta regionale n. 604 del 14 settembre 2010 e n. 606 del 14 settembre 2011 le procedure di rielaborazione del Quadro Territoriale Regionale e valenza Paesaggistica QTRP all'interno dell'unità *"Laboratorio per l'attuazione e il monitoraggio della legge urbanistica della Calabria – ufficio del Piano e*

*osservatorio per il Paesaggio UdP/OP*” incardinato presso la ‘direzione generale del dipartimento urbanistica e Governo del Territorio;

- con lo stesso decreto è stato riconfermato il dirigente del settore 3 Dr. Antonio Nicola De Marco Responsabile del procedimento del QTRP;
- con Decreto del Dirigente Generale n. 16246 del 28 dicembre 2011 è stato approvato lo schema del “Disciplinare attuativo”, previsto dall’art. 12 del summenzionato protocollo d’intesa sottoscritto dalla Regione Calabria e dal Ministero per i Beni e le attività culturali in data 23/12/2009 rep. n. 4076 del 23/12/2009, che costituisce l’intesa per la redazione ed elaborazione congiunta del Piano Paesaggistico ai sensi e per gli effetti degli artt. 135, 143 e 146 del Codice dei Beni Culturali e del Paesaggio;
- in esecuzione a quanto disposto dall’art. 13, comma 1 del D.Lgs. n. 152/06 e ss.mm.ii. e dall’art. 23 del regolamento regionale n. 3/2008 del 04 agosto 2008, la redazione del QTRP è soggetta alla procedura di consultazione preliminare ai fini della Valutazione Ambientale Strategica (VAS);
- con Delibera di Giunta Regionale n. 113 del 20 marzo 2012 è stato approvato il Documento preliminare del QTRP ed autorizzato l’avvio delle procedure della Conferenza di Pianificazione;
- con note n. 109198 del 26 marzo 2012 e n. 114054 del 28 marzo 2012 si è proceduto all’avvio della Conferenza di Pianificazione prevista dalla legge ed all’avvio della consultazione per la VAS, disciplinata dalla DGR n. 624 del 2011 i cui esiti sono riportati nel QTRP;
- con verbale del 3 agosto 2012 il R.U.P. Dirigente del Settore 3 Programmazione ha approvato e formalizzato, ai sensi dell’art. 13 commi 6 e 7 della L.U.R. n. 19/02 gli esiti del procedimento di consultazione e del riscontro avvenuto alle osservazioni acquisite durante le conferenze provinciali di pianificazione o pervenute per iscritto, di cui il Dipartimento Urbanistica e Governo del territorio ha garantito la disposta pubblicità sul sito internet dell’ente;
- con Delibera di Giunta Regionale n. 377 del 22 agosto 2012 avente ad oggetto: “*Quadro territoriale Regionale Paesaggistico (QTRP) artt. 17 e 25 L.R. 14/04/02 n. 19. Approvazione*” si è provveduto ad approvare il QTRP ed il relativo documento definitivo, in attuazione delle DGR n. 604 e 606 del 14 settembre 2010, prendendo atto dell’avvenuta conclusione della procedura della conferenza di pianificazione per il QTRP e proponendo, ai sensi dell’art. 25, comma 4 della L.U.R. n. 19/02 al Consiglio regionale la relativa adozione del QTRP;
- con delibera di Giunta Regionale n. 476 del 06 novembre 2012 avente ad oggetto: “*Quadro territoriale Regionale Paesaggistico (QTRP) artt. 17 e 25 L.R. 14/04/02 n. 19. Integrazioni e modifiche alla DGR n. 377 del 22/08/2012*” si è provveduto a riapprovare il QTRP a seguito di alcuni refusi rilevatesi in fase di monitoraggio del testo;
- con parere favorevole della IV Commissione consiliare permanente pro-tempore è stato espresso parere favorevole nella seduta del 21 marzo 2013;
- con nota n. 14068 del 25.03.2013 il Dirigente del Servizio IV Commissione Assetto e Utilizzazione del Territorio ha trasmesso al Presidente del Consiglio Regionale il sopracitato parere;

- con delibera di Consiglio Regionale n. 300 del 22 aprile 2013 è stato approvato il QTR provvedendo ad adottarlo ai sensi del comma 5 dell'articolo 25 della L.U.R. n. 19/02;
- in data 15 giugno 2013 è stato pubblicato sul Supplemento Straordinario n. 4 del 15/6/2013 al BURC n. 11 del 1/6/2013 il Quadro Territoriale Regionale Paesaggistico della Regione Calabria adottato dal Consiglio Regionale con la sopracitata delibera;
- come previsto dall'art. 25 della L.U.R. n. 19/02 e succ. mod. e int., a partire dalla data di pubblicazione dell'Avviso sul BURC (15 Giugno 2013), il QTRP è stato depositato presso le sedi del Consiglio Regionale e degli Enti Competenti per sessanta giorni;
- con nota n. 21500/SIAR del 27.06.2013 del DG pro tempore del Dipartimento Urbanistica e Governo del Territorio si è dato avviso dell'avvenuta pubblicazione ed adozione del Quadro Territoriale Regionale Paesaggistico ai sensi del comma 5, dell'art. 25 della L.R. n. 19/02;
- ai sensi del comma 6, dell'art. 25, hanno potuto formulare osservazioni nei termini di cui sopra: a) gli Enti e gli Organismi pubblici; b) le forze economiche e sociali e quelle costituite per la tutela di interessi diffusi; c) i soggetti nei confronti dei quali le previsioni del QTRP adottato sono destinate a produrre effetti diretti;
- nella fase di approvazione del QTRP, il Consiglio regionale, ai sensi del comma 6bis dell'art. 25 della L.U.R. n. 19/02 per le attività di valutazione delle osservazioni e delle proposte pervenute, si è avvalso del supporto del Dipartimento pro-tempore Urbanistica e Governo del Territorio;
- il DG pro tempore del sopracitato Dipartimento ha esaminato le osservazioni pervenute e ha formulato proposte di controdeduzione con testo emendato al Consiglio regionale, trasmettendo alla Presidenza del Consiglio Regionale della Calabria con nota del 23.10.2013 prot. n. 0332614/SIAR del 24.10.2013 e alla Direzione generale del Segretariato, l'elenco sintetico delle osservazioni pervenute presso il Dipartimento e già analizzate dagli uffici chiedendo inoltre di verificare l'eventuale presenza di ulteriori osservazioni pervenute presso il Consiglio di cui all'art. 25 della LUR n. 19/02 e smi;
- con nota n. 48138/SIAR del 12.11.2013 acquisita al prot. n. 0354122 del 13.11.2015/SIAR il Settore Segreteria della Assemblea del Consiglio Regionale della Calabria ha trasmesso all'Assessorato Urbanistica e Governo del Territorio le osservazione pervenute presso la segreteria del Consiglio Regionale;
- le osservazioni pervenute e analizzate sono elencate alla presente deliberazione, nell'Allegato 1 della Relazione acclusa, quale parte sostanziale;
- con nota n. 386664/SIAR del 10.12.2013 avente ad oggetto: Quadro Territoriale a Valenza Paesaggistica (QTRP) – Procedura VAS – trasmissione rapporto ambientale del Quadro Territoriale Regionale Paesaggistico (QTRP) della Regione Calabria è stato trasmesso all'Autorità competente l'Allegato B Rapporto Ambientale del Quadro Territoriale Regionale Paesaggistico redatto ai sensi del regolamento regionale n. 3 del 04.08.08 comprensivo di sintesi non tecnica ed esiti delle consultazioni preliminari per l'espressione del parere di cui all'art. 15 c.1 dell'Accordo tra Dipartimento urbanistica e Governo del territorio e Dipartimento Politiche dell'Ambiente;
- con nota n. 0388763 del 11.12.2013 avente ad oggetto: *Quadro Territoriale a valenza Paesaggistica (QTRP) – Procedura VAS Quadro Territoriale Paesaggistico (QTRP) della*

Regione Calabria. Integrazione a nota n. 386664 del 10.12.2013 sono stati trasmessi elaborati integrativi;

- con nota n. 395475/SIAR del 17.12.2013 il Dipartimento Urbanistica e Governo del Territorio ha trasmesso al Presidente del Consiglio Regionale ed al Segretariato Generale *“gli elaborati di Piano revisionati alla luce dei contenuti delle osservazioni ritenute coerenti con le strategie generali del Piano e valutate utili ai fini dell’implementazione del documento per l’approvazione definitiva del QTRP”* con le osservazioni di cui all’art. 25 della L.U.R. n. 19/02;
- sulla base dell’allegato alla Delibera di Giunta regionale n. 389 del 30 giugno 2009 con la quale è stata prevista l’integrazione della procedura di Valutazione Ambientale Strategica nella procedura di redazione del Quadro Territoriale Regionale con valenza Paesaggistica rientriamo nella fase 5 – Valutazione – Approvazione QTRP;
- con nota del 4 novembre 2015, prot. 0327479/SIAR l’Assessorato alla Pianificazione Territoriale ed Urbanistica ha trasmesso al DG ing. Domenico Pallaria ed all’Arch. Paolo Galletta Dirigente ad interim del Servizio n. 14 del Dipartimento n. 11 Ambiente e Territorio la nota prot. 49178 del 04.11.2015 del Dirigente del Settore Segreteria Assemblea e Affari Generali del Consiglio Regionale della Calabria Avv. Maria Stefania Lauria con la quale si chiede, *“al fine di calendarizzare la trattazione definitiva del QTRP”*, la trasmissione degli elaborati revisionati alla luce delle osservazioni e delle proposte pervenute ai sensi del comma 6 dell’articolo 25 della L.U.R. n. 19/02”;

**Preso atto che:**

- con Decreto del Dirigente Generale n. 4003 del 27 marzo 2010 avente ad oggetto: *“Quadro Territoriale Regionale a valenza Paesaggistica (QTR/P) artt. 17 e 25 L.R. 14/04/2002 n. 19. Attuazione del D.Lgs 24701/2004, n. 42 e successive mm.ii. Istituzione Comitato Tecnico previsto dall’art. 7 del protocollo di Intesa tra Ministero per i beni e le attività Culturali e Regione Calabria sottoscritto in data 23/12/2009 (rep. n. 4076 del 23/12/2009)”* si è istituito il Comitato tecnico previsto dall’art. 7 del protocollo di Intesa tra Ministero per i Beni e le attività Culturali e la Regione Calabria *“cui affidare la definizione dei contenuti del Piano Paesaggistico, il coordinamento delle azioni necessarie alla sua redazione, la verifica del rispetto dei tempi previsti per ciascuna delle fasi di cui al disciplinare attuativo”*;
- il funzionamento del Comitato Tecnico non comporta oneri per la Regione inoltre, ~~inoltre~~ è composto così come previsto dal suddetto DDG n. 4003/10

per il Ministero:

- dal Direttore regionale per i beni Culturali e Paesaggistici della Calabria;
- dal Soprintendente per i beni Archeologici della Calabria;
- dai Soprintendenti per i Beni Architettonici e Paesaggistici della Calabria;
- da un rappresentante della Direzione Generale per il Paesaggio, le Belle Arti, l’Architettura e l’Arte Contemporanea;

per la Regione:

- dal Direttore Generale;
- dal Responsabile del Procedimento del QTRP pro-tempore;
- dal Dirigente dell’ex Servizio 7 del Settore 3 del Dipartimento;

- dal Dirigente dell'ex Servizio 8 del Settore 3 del Dipartimento;
- dal Funzionario Responsabile dell'U.O. Paesaggio assegnata alla DG;
- con Verbale sottoscritto dal Tavolo Tecnico di Copianificazione durante la seduta del 03.12.2013 sono state condivise e approvate dalle parti e dal Ministero le integrazioni, implementazioni al documento Tomo IV Disposizioni Normative del QTRP così come al piano allegato;
- si ritiene, in linea generale confermare l'organigramma del DDG n. 4003/2010 rimandando ad un successivo decreto l'individuazione dei componenti aggiornato con la nuova struttura organizzativa del Ministero dei beni e delle Attività Culturali e del Turismo con Decreto del Presidente del Consiglio dei Ministri 29 agosto 2014, n. 171;

#### **Considerato che:**

- si rende necessario, disporre la presa d'atto, con conseguente trasmissione al Consiglio Regionale per l'approvazione definitiva, del Quadro Territoriale Regionale a valenza Paesaggistica (QTRP), approvato con DGR n. 377 del 22 agosto 2012 e adottato con D.C.R. n. 300 del 22 aprile 2013, recependo ed integrando il procedimento VAS con l'acquisizione del relativo parere motivato di cui al D.lgs 152/2006 e ss.mm.ii. Regolamento Regionale n. 3 del 04/08/2008 e Valutazione di Incidenza D.P.R. 8/09/1997 n.357 e ss.mm.ii. e DGR 749/2009 e recependo nel contempo le modifiche con le controdeduzioni che si sono rese necessarie a seguito delle numerose osservazioni pervenute nei termini di legge;

#### **Viste:**

- la Deliberazione di Giunta Regionale n. 19/2015 "Nuova macro struttura regionale" che ha istituito, tra l'altro, il Dipartimento n. 11 "Ambiente e Territorio";
- la Deliberazione di Giunta Regionale n. 24/2015 "Nomina Dirigenti Generali Reggenti per i dipartimenti della Giunta Regionale, nonché dell'Avvocatura, della Stazione Unica Appaltante, dell'Audit";
- il D.D.G. n. 10268 del 29 settembre 2015 con il quale si nomina Coordinatore generale del QTRP della Regione Calabria e Responsabile dell'UO "*Laboratorio per l'Attuazione e il Monitoraggio della legge urbanistica della Calabria – Ufficio del Piano e Osservatorio per il Paesaggio UdP/OP*" il Dirigente Arch. Paolo Galletta e Responsabile del Procedimento l'arch. Mariangela Cama Funzionario A.P. del Dipartimento n. 11 Ambiente e Territorio;
- il D.D.G. n. 10271 del 29 settembre 2015 avente ad oggetto: Quadro territoriale Regionale, Procedura di VAS D.Lgs. 152/2006 e ss.mm.ii. e Valutazione di incidenza DPR 08.09.1997 n. 357 e ss.mm.ii. e DGR 749/2009. Proponente: Regione Calabria, Dipartimento Ambiente e Territorio già Urbanistica e Governo del territorio, Settore 6 "Programmazione e Politiche Territoriali", Parere Motivato, trasmesso dall'Autorità competente con nota prot. SIAR n. 292038 del 06.10.2015;
- la nota n. 395475/SIAR del 17.12.2013 con la quale il Dipartimento Urbanistica e Governo del Territorio ha trasmesso al Presidente del Consiglio Regionale ed al Segretariato Generale "*gli elaborati di Piano revisionati alla luce dei contenuti delle osservazioni ritenute coerenti con le strategia generali del Piano e valutate utili ai fini dell'implementazione del documento per l'approvazione definitiva del QTRP*" con le osservazioni di cui all'art. 25 della L.U.R. n. 19/02;

- la relazione istruttoria prot. n. 341998 del 16.11.2015, redatta dal Coordinatore Generale Dirigente Arch. Paolo Galletta e dal Responsabile del Procedimento Arch. Mariangela Cama sulla base dei provvedimenti emessi in merito fino ad oggi e della documentazione agli atti del Dipartimento n. 11 Ambiente e Territorio, allegata alla presente quale parte integrante e sostanziale.

Su proposta dell'Assessore alla Pianificazione Territoriale ed Urbanistica, Prof. Franco Rossi, sulla base dell'istruttoria tecnica compiuta dalla struttura competente e dell'espressa dichiarazione di regolarità e conformità alla normativa dell'atto resa dal Dirigente Generale del Dipartimento n. 11 Ambiente e Territorio;

### DELIBERA

Per le motivazioni espresse in premessa che si intendono integralmente riportate:

- disporre la presa d'atto, con conseguente trasmissione al Consiglio regionale per l'approvazione definitiva, del Quadro Territoriale Regionale Paesaggistico (QTRP), adottato con Delibera di Consiglio n. 300 del 22 aprile 2013 e costituito dagli elaborati revisionati con i contenuti delle osservazioni ritenute coerenti con le strategie generali del Piano trasmesse dal D.G. del Dipartimento Urbanistica e Governo del Territorio con nota prot. n. 395475/SIAR del 17.12.2013;
- disporre la presa d'atto della conclusione del procedimento VAS (Valutazione Ambientale Strategica) con l'acquisizione del Parere Motivato rilasciato con D.D.G. n. 10271 del 29 settembre 2015 di cui al D.lgs 152/2006 e R.R. n. 3 del 04/08/2008 e Valutazione di Incidenza D.P.R. 8/09/1997 n.357 e DGR 749/2009;
- di autorizzare il Dirigente Generale a proseguire le attività del Comitato Tecnico di Copianificazione previsto dall'art. 7 del protocollo di Intesa tra Ministero per i Beni e le attività Culturali e Regione Calabria sottoscritto in data 23/12/2009 (rep. n. 4076 del 23/12/2009), e tutti i consequenziali provvedimenti;
- di provvedere alla pubblicazione del provvedimento sul BURC ai sensi della Legge regionale 6 aprile 2011 n. 11 su richiesta del Dirigente Generale del Dipartimento proponente, che provvederà contestualmente a trasmetterlo al Responsabile della Trasparenza ([trasparenza@regcal.it](mailto:trasparenza@regcal.it)) per la pubblicazione sul sito istituzionale della Regione, ai sensi del d.lgs. 14 marzo 2013 n. 33.

IL SEGRETARIO GENERALE

IL PRESIDENTE

Del che è redatto processo verbale che, letto e confermato, viene sottoscritto come segue:  
Il Verbalizzante

Si attesta che copia conforme della presente deliberazione è stata trasmessa in data 14 DIC. 2015  
al Dipartimento/i interessato/i  al Consiglio Regionale

L'impiegato addetto

copia conforme all'originale,  
composta di N. .... pagine.  
Catanzaro, 14 DIC. 2015

