

## REPUBBLICA ITALIANA



# BOLLETTINO UFFICIALE DELLA REGIONE CALABRIA

Catanzaro, mercoledì 21 dicembre 2005

DIREZIONE, REDAZIONE E AMMINISTRAZIONE • CATANZARO, VIALE DE FILIPPIS, 98 • (0961) 856628-29

Le edizioni ordinarie del Bollettino Ufficiale della Regione Calabria  
sono suddivise in tre parti che vengono così pubblicate:

Il 1° e il 16 di ogni mese:

### PARTE PRIMA • ATTI DELLA REGIONE

#### SEZIONE I

- ◆ *Leggi*
- ◆ *Regolamenti*
- ◆ *Statuti*

#### SEZIONE II

- ◆ *Decreti, ordinanze ed atti del Presidente della Giunta regionale*
- ◆ *Deliberazioni del Consiglio regionale*
- ◆ *Deliberazioni della Giunta regionale*
- ◆ *Deliberazioni o comunicati emanati dal Presidente o dall'Ufficio di Presidenza del Consiglio regionale*
- ◆ *Comunicati di altre autorità o uffici regionali*

### PARTE SECONDA • ATTI DELLO STATO E DEGLI ORGANI GIURISDIZIONALI

#### SEZIONE I

- ◆ *Provvedimenti legislativi statali e degli organi giurisdizionali che interessano la Regione*

#### SEZIONE II

- ◆ *Atti di organi statali che interessano la Regione*
- ◆ *Circolari la cui divulgazione è ritenuta opportuna e gli avvisi prescritti dalle leggi e dai regolamenti della Regione*

Ordinariamente il venerdì di ogni settimana

### PARTE TERZA • ATTI DI TERZI

- ◆ *Annunzi legali*
- ◆ *Avvisi di concorso*

# SOMMARIO

## PARTE PRIMA

### SEZIONE II

## DISPOSIZIONI E COMUNICATI

PROVINCIA DI REGGIO CALABRIA

*Settore Ambiente ed Energia – Servizio Autorizzazioni Nuovi Elettrodotti*

**Avviso pubblico ed atti relativi a linee elettriche in media tensione condotte da n. 98 elettrodotti, localizzati nel territorio della Provincia di Reggio Calabria – Adempimenti prescritti dall'art. 25 della Legge regionale della Calabria n. 17 del 24/11/2000.**

## REGIONE CALABRIA – PRESIDENZA BOLLETTINO UFFICIALE

### A V V I S O U R G E N T E

Con delibera della Giunta Regionale n. 245 del 26 aprile 2004, pubblicata sul B.U.R. - Calabria n. 9 del 15 maggio 2004, sono stati aggiornati i prezzi degli abbonamenti, delle inserzioni e le modalità di pagamento.

Pertanto, si riportano di seguito i nuovi prezzi e condizioni di vendita ed abbonamento.

*Vendita:*

- fascicolo ordinario di Parti I e II costo pari ad € 2,00; numero arretrato € 4,00;
- fascicolo di Supplemento straordinario, prezzo di copertina pari ad € 1,50 ogni 32 pagine;
- fascicolo di Parte III costo pari ad € 1,50; numero arretrato € 3,00;

*Prezzi di abbonamento:*

- Parti I e II abbonamento annuale € 75,00;
- Parte III abbonamento annuale € 35,00.

*Condizioni di pagamento:*

Il canone di abbonamento deve essere versato a mezzo di conto corrente postale n. 251884 intestato al «Bollettino Ufficiale della Regione Calabria» – 88100 Catanzaro, entro trenta giorni precedenti la sua decorrenza, specificando nella causale, in modo chiaro, i dati del beneficiario dell'abbonamento – cognome e nome (o ragione sociale), indirizzo completo di c.a.p. e Provincia – scritti a macchina o stampatello. La fotocopia della ricevuta postale del versamento del canone di abbonamento, deve essere inviata all'Amministrazione del B.U.R. - Calabria – Viale De Filippis, 98 – 88100 Catanzaro.

I fascicoli disguidati saranno inviati solo se richiesti alla Direzione del Bollettino Ufficiale entro trenta giorni dalla data della loro pubblicazione.





**Provincia di Reggio Calabria  
Settore Ambiente ed Energia**

**Servizio Autorizzazioni Nuovi Elettrodotti  
Via S. Anna Il Tronco 89128 Reggio Calabria  
Tel. 0965/364814**

**AVVISO PUBBLICO**

**Oggetto : Autorizzazioni in sanatoria ex art.25 , Legge Regione Calabria n.17/2000 relative a n. 98 opere elettriche localizzate nel territorio della Provincia.**

La Provincia di Reggio Calabria , visto l'art.25 della Legge Regionale 17/2000, l'art.18 del Regolamento Provinciale relativo, approvato con Delibera di Consiglio n. 35 del 2 Luglio 2004 e la Legge n.241/1990 e succ. mod. ed int.

**RENDE NOTO**

che l'Enel Distribuzione S.P.A. zona di Reggio Calabria e zona di Palmi hanno presentato ,rispettivamente, n. 29 e n. 69 istanze per il rilascio dell'autorizzazione definitiva all'esercizio , avente efficacia di dichiarazione di pubblica utilità ,relative alle linee elettriche interessanti i Comuni di cui all'unito elenco.

Dette istanze sono corredate da domanda di autorizzazione definitiva all'esercizio, da relazione tecnica, da corografia e dall'elenco delle Ditte interessate agli espropri.

Ai sensi delle vigenti disposizioni di Legge, le principali caratteristiche elettriche e meccaniche ,riportate nelle relazioni tecnico descrittive , sono la lunghezza degli elettrodotti, la tensione e la frequenza, i sostegni infissi al suolo.

Il Settore Ambiente ed Energia rende noto che ha avviato il procedimento amministrativo ai sensi di quanto previsto dalla Legge n.241/1990 e succ. m. ed int. ed ai sensi dell'art.25 della L.R. 17/2000.

Le domande in originale ed i documenti rispettivamente allegati sono depositati presso l'Ufficio "Autorizzazione Elettrodotti" di questa Provincia.

Il responsabile del procedimento è il Dr.Stefano Caravelli.

L'avviso, corredato da copia degli elenchi delle Ditte soggette agli espropri, è pubblicato all'Albo Pretorio dei Comuni rispettivamente interessati e sul Bollettino Ufficiale della Regione Calabria .

Il testo del medesimo avviso è pubblicato altresì, sul sito Internet della Provincia di Reggio Calabria.

Il responsabile del Servizio competente riceverà il pubblico per eventuali informazioni nei seguenti orari :

- Lunedì , dalle ore 14,30 alle ore 17,30;
- Venerdì dalle ore 10 alle ore 13.

Il Servizio Autorizzazioni Elettrodotti, ha sede in via S.Anna II° tronco – Località Spirito Santo – Palazzo della Provincia, piano 3°, interno 13.

ELENCO LINEE - LUNGHEZZA - COMUNI INTERESSATI E FOGLI DI MAPPA AFFERENTI								
LINEA	LUNGHEZZA IN km	COMUNI INTERESSATI	FOGLI DI MAPPA					
Africo / Bovalino Pontecane Casigana Bianco	21,8	Bovalino	2	7	12	15	21	
		Casigana	5	10	13	17	22	
		Bianco	6	11	14	20	23	
AL1 Laureana	8,15	Melicucco	1	24				
		Anoia	2	27				
		Rosarno	3	38				
		Feroleto della Chiesa	4	40				
		Laureana di Borrello	5	41				
AL2 Laureana	6,74	Rosarno	13	24	26	28		
		Laureana di Borrello	14	25	27			
Amato	7	Rizziconi	1	9	17	30	38	
		Taurianova	2	16	23	37		
Antonimina	18	Antonimina	7	14	17	20	27	32
		Gerace	8	15	18	22	30	33
		Locri	13	16	19	24	31	
Bagliara di Bruzzano	10,5	Bova Superiore	5	20	26	34	40	
		Bova Marina	10	21	29	35	41	
		Condofuri	12	23	31	36	42	47
		Palizzi	15	24	32	37	43	49
		Roghudi	16	25	33	39	45	
Bagnara	0,77	Bagnara Calabria	12	15	18			
			13	17				
Bianco (Bruzzano PonteCane)	20,5	Bruzzano Zeffirio	12	20	26	31	37	
		Ferruzzano	14	22	27	33	47	
		Africo	15	24	28	34	48	
		del Bianco	19	25	29	36	49	
Bricà F.8 n.21 / F.7 n.12	27		1	7	12	17	24	
		Plati	2	8	13	18	25	37
		Ciminà	3	9	14	19	28	38
			4	10	15	20	29	39
			6	11	16	21	36	
C.de Anoia	10	Melicucco	1	5	8	12		
		Anoia	2	6	9	14		
		Cinquefrondi	3	7	11			
C/de Rurali Condofuri	2,261	Motta San Giovanni	12	33	44	49	56	65
		Montebello Jonico	23	35	45	53	58	66
		Roghudi Nuovo	24	36	47	54	63	67
		Melito Porto Salvo	27	37	48	55	64	68
		Condofuri	30	43				
Camillari	19		84	94	98	104		
		Caulonia	85	95	102	105	107	
			87	97	103	106		
Canalello	17,5	Rizziconi	2	5	9	13	28	
		Cittanova	3	6	10	14	29	
			4	8	11	22		
		Polistena						

LINEA	LUNGHEZZA IN km	COMUNI INTERESSATI	FOGLI DI MAPPA					
Femia	42,3	Marina di Gioiosa Jonica	2	7	13	25	35	
		Gioiosa Jonica	3	8	14	26	38	
		Siderno	4	9	15	31	40	
		Grotteria	5	10	18	34	42	
			6	11	22	34	43	
Fiumara Modenella (Fiumara) S.Roberto	25,28	Villa San Giovanni	1	5	9			
		Campo Calabro	2	6	10	23		
		Fiumara	3	7	12	24		
		San Roberto	4	8	16	25		
Fontana Piazza	1	Polistena	11	17				
			12					
Gabelle Bovalino	28,9	Plati	1	9	13	20	25	
		Careri	2	10	14	21	30	
		Benestare	3	11	16	22	39	
		Bovalino	5	12	17	23		
Galati	4,3	Candidoni	11	18				
			13	21				
Gallina Catona Miniera Unific. Labozzetta Veglia (Racordi vari in R.C. e Villa)	23	Reggio Calabria	12					
		sez. Gallina	13					
		sez. Pellaro	20					
		Gallico	31					
Gerace	12	Gerace	3	9	18			
		Locri	4	10				
Giffone	20,7	Giffone	1	3	6	11		
		Polistena	2	4	7	16		
Gioia Est	3,9	Palmi	1	4	25			
		Seminara	3	20				
Gioia Smist.	27	Gioia Tauro Rosarno	5	10	16	33	44	
			6	11	17	34	45	
			8	12	21	36	46	
			9	15	28	37	48	
Gioia Tauro	25,2	San Ferdinando Rosarno	1	14	18	35		
			6	15	31	36	45	
			7	16	33	37	47	
Gioiosa	36	Gioiosa Jonica Martone Grotteria Mammola	6	20				
			7	28	35			
			8	33	38			
			13	34				
Gunnari	14	Melicucco, Anoia	1	3	6	8	11	
		Cinquefrondi	2	5	7	9		
Laganà	28	Taurianova Rizziconi	1	12	25	31	37	
			2	13	26	32	38	
			3	18	27	33	41	47 48
			5	19	28	34	42	49 50
			10	20	29	35	43	51 53
			11	21	30	36	46	

LINEA	LUNGHEZZA IN km	COMUNI INTERESSATI	FOGLI DI MAPPA					
			3	9	18	27	33	
Lazzaro	22,00	Reggio Cal. Motta San Giovanni Montebello Jonico	4	12	19	28	34	50
			5	13	21	29	45	53
			7	15	25	30	46	54
			8	17	26	32	49	
Mammola	55	Locri Gerace Agnana Calabria Mammola Grotteria	1	11	28	58		
			3	12	34	63		
			5	17	45	69	72	
			9	18	48	70		
			10	25	57	71		
Mandorleto	21	Locri Portigliola	2	6	14	22		
			3	7	15	24	32	
			4	12	20	28	33	
			5	13	21	29	34	
Melicucco	29,58	Rosarno Anoia Melicucco Maropati Laureana di Borrello Cittanova Feroletto della Chiesa	1	34				
			2	35				
			3	36	51			
			4	38	52			
			5	39	53			
			6	40				
			24	50				
Melito El./Rurali (Spropoli)	27,93	Bova Marina Palizzi	24	28	36	54		
			25	34	37	55		
			26	35	53	56		
Melito Porto Salvo Bruzzano Zeffirio	28,6	Palizzi Brancaleone	16	27	35	42	51	
			17	30	37	44	52	
			18	31	39	45	62	66
			22	32	40	46	63	67
			26	33	41	50	65	
Melito Porto Salvo Montebello Jonico	7,64	Montebello Jonico Melito Porto Salvo	5	11	28	36		
			6	18	29	37		
			10	22	35	40		
Mileto	40	Rosarno Candidoni Laureana di Borrello Serrata	1	5	9	13	17	26
			2	6	10	14	22	27
			3	7	11	15	24	28
			4	8	12	16	25	
Monasterace Superiore	13	Monasterace	2	4	6	8	52	
			3	5	7	9	58	
Montebello Jonico Motta A Smistamento* Fossato Saline	7,587	Montebello Jonico	35	42				
			36	43	50			
			37	48				
Motticella	15	Bruzzano Brancaleone	1	4	7	13		
			2	5	8	14		
			3	6	11	15		
Nicotera	5,9	Rosarno Candidoni	10	22	25			
			11	24				

LINEA	LUNGHEZZA IN km	COMUNI INTERESSATI	FOGLI DI MAPPA							
			8	14	23	30	49	68	80	
Nuclei Roccella	25	Roccella Jonica Caulonia	9	15	26	35	54	68	80	
			10	16	27	38	60	81		
			12	19	28	39	61			
			13	21	29	48				
Nuclei Stilo	23	Stilo	4	36	41	49	56			
			31	37	42	50	57			
			34	39	43	51	58			
			35	40	44	52	59			
Nuclei Taurianova	11,08	Taurianova	1	11	25	29	32			
			4	23	28	31	33			
Palizzi Bovalino (Rosetti Marasa Magazzino)	22	Melito Porto Salvo Condofuri Bova Marina	3	25	39	47	57	64	65	
			15	26	40	48	59	66		
			16	27	41	50	60	67	68	
			18	28	42	51	61	69		
			19	34	44	52	62			
			22	37	45	55	63			
			24	38	46					
Palmi in Angro Villa San Giovanni Scilla	22	Villa San Giovanni Scilla	1	6	9	12	16			
			2	7	10	14	30	33		
			4	8	11	15	32			
Paludi Bagaladi	5,603	Bagaladi	8	12	25	31	36	9	41	
			9	13	29	33	37			
			11	23	30	34	38			
Pantaleo	29	Siderno Grotteria Mammola	2	9						
			6	23						
			7	24						
Pederace	16,5	Rizziconi	1	10	20	27	48			
			3	11	26	28				
Perle di Calabria	22,337	Bagaladi San Lorenzo Roccaforte del Greco Roghudi Africo	1	14	22	28	34			
			8	15	23	30	35			
			10	16	24	31	37			
			12	19	25	32	38			
			13	20	27	33	39			
Petrace	16,3	Palmi Gioia Tauro	1	9	30	32	37			
			4	10	31	36				
Piani Aspromonte	16,5	Sinopoli Sant'Eufemia d'Aspromonte Scilla San Roberto San Stefano d'Aspromonte	5	12	22	43				
			8	13	38	45				
			9	14	39	47	50			
			10	15	41	48				
			11	21	42	49				
Plaesano	2,9	Laureana di Borrello Feroletto dalla Chiesa	4	37						
			5	38						
Polistena	9,5	Taurianova Cittanova San Giorgio Morgeto	7	17	39	42	47	60		
			15	18	40	43	53	72		
			16	24	41	44	54			
Pontevecchio	6,7	Gioia Tauro Rizziconi	36	38	43					
			37	41	45					
Roccella da c. p. Roccella.	2,2	Roccella Jonica	35	39						
			36	40						




LINEA	LUNGHEZZA IN km	COMUNI INTERESSATI	FOGLI DI MAPPA					
Roccella Stilo	38,5	Roccella Jonica	1	11	22			
		Caulonia	4	16	23	30		
		Placanica	5	17	25	31		
		Pazzano	7	20	26	34		
		Stilo	9	21	28			
Rosarno Aeree	10,6	Rosarno	5	11	22	25	27	
		Candidoni	10	16	24	26	28	
Russo	12,6	Rosarno	3	37	47	52		
		Rizziconi	24	38	48			
S. Fantino (Bagaladi)	17	Bagaladi	8	14	23	36	42	46
		San Lorenzo	9	15	25	37	43	47
		Melito Porto Salvo	12	17	31	39	44	48
			13	19	34	41	45	
S.Elia	3,5	Seminara	18	25	26	35	38	
S.Giorgio	18	San Giorgio Morgeto	1	8	17	26	30	
		Polistena	6	15	19	27	32	
			7	16	21	28		
S.Lorenzo Roccaforte del Greco	11,45	San Lorenzo	1	4	7	10	14	
		Roccaforte del Greco	2	5	8	12	15	21 24
			3	6	9	13	17	
S.Pietro	19	Cittanova	4	15	20	34	39	43 45
		Taurianova	5	16	21	36	40	47
		Polistena	12	17	31	37	42	
Samo	36	Bruzzano Zeffirio	1	7	13	18	23	
		Ferruzzano	2	9	14	19	24	
		Samo	3	10	15	20	25	
		Sant'Agata del Bianco	5	11	16	21	26	
		Caraffa del Bianco	6	12	17	22	40	
		Casigana						
San Luca	36,2	San Luca	1	11	19	24	33	
		Casignana	2	12	20	28	34	38 45
		Bovalino	3	15	21	29	35	46 50
			4	17	22	30	36	
			8	18	23	31	37	
Sat Aerea	7	Siderno	4	18	23	29		
		Locri	5	21	24	35		
Scappatura	34,5	Caulonia	8	15	29	62		
		Placanica	10	16	32	63		
		Stignano	11	17	33	86	116	
		Riace	12	18	35	107		
		Camini	13	19	60	111		
		Monasterace	14	20	61	112		
Scilla	17,4	Bagnara Calabria	1	6	8	21		
		Scilla	2	7	9	27		
Seminara	17	Seminara	1	12	17	23	29	
			3	14	18	26	31	40
			5	15	21	27	32	
			7	16	22	28	35	

LINEA	LUNGHEZZA IN km	COMUNI INTERESSATI	FOGLI DI MAPPA						
Serrata	9,28	Serrata	4	9	15	22	31		
		San Pietro di Caridà	5	10	18	23	32		
		<b>DINAMI</b>	6	12	19	27			
Sovereto	2	Candidoni	11	25					
			13	26					
Staiti Palizzi	10,5	Bova Superiore	5	20	26	34	3		
		Bova Marina	10	21	29	35	40	47	
		Condofuri	12	23	31	36	41	49	
		Palizzi	15	24	32	37	42		
		Rugudi.	16	25	33	39	45		
Staiti Bruzzano Zeffirio (Staiti Pietra Pennata Palizzi)	23,2	Bruzzano Zeffirio	2	8	12	16	21		
		Palizzi	3	9	13	17	24	28	29
		Staiti	4	10	14	18	26		
			5	11	15	20	27		
Stallette	22	Polistena	5	15	18	21	28		
		Cinquefrondi	6	16	19	22	29		
		Cittanova	14	17	20	25			
Stellitanone	28,4	San Pietro di Caridà	2	6	10	14	18		
		Galatro	3	7	11	15	19	39	40
		Feroletto dalla Chiesa	4	8	12	16	27	42	
		Laureana di Borrello	5	9	13	17	38		
Terranova	34,5	Oppido Mamertina	1	6	13	19	28		
		Varapodio	2	8	14	20	29	53	59
		Terranova Sappo Minullo	3	9	16	21	30	61	62
		Molochio	4	10	17	24	31		
		Taurianova	5	11	18	25	33		
Trunca	29.609	Cardeto	15	27					
			17	29	33				
			26	30					
Varapodio	34	Varapodio Oppido Mamertina	1	15	21	33	49		
			4	16	22	40	51		
			7	17	25	44	53	60	
			10	18	26	45	55		
			12	19	27	46	56		
14	20	28	48	59					
Vasi	8	Roccella Jonica	31	33	36	45			
			32	35	44	46			
Vermene	26,8	Palmi	1	10	17	23	32		
		Seminara	2	11	18	25	33	37	39
		Sant'Eufemia d'Aspromonte	3	12	20	26	34;	41	42
		Melicuccà	4	13	21	27	35;		
		Bagnara Calabria	7	14	22	31	36		
Villa San Giuseppe Villa San Giovanni Modenella Sambatello Mulini	25,4	Calanna	1	8					
		Laganadi	2	9	15				
		Reggio Cal.	3	10	17				
		Sambatello	4	11	18				
		Podargoni (Fraz.di RC)	5	12	34				
		Sant'Alessio	6	13	35				
		Santo Stefano	7	14					

LINEA	LUNGHEZZA IN km	COMUNI INTERESSATI	FOGLI DI MAPPA					
			1	4	29	39	41	49
Zimbario	10,5	Rosarno	2	24	38	40	42	50
		Melicuccio						
Zomaro	27	Gerace	1	6	12	19		
		Agnana Calabria	2	7	15	20	28	
		Canolo	3	8	16	21	70	
		Antonimina	4	9	17	25	71	
		Cittanova	5	11	18	26		


**Il Responsabile del Procedimento**

( Dr. Stefano Caravelli )




**Il Dirigente**

( Ing. Domenica Catalfamo )



**AUTORIZZAZIONE DEFINITIVA IMPIANTI ELETTRICI  
SANATORIA AI SENSI ART. 25 L. R. 17/2000**

4											
3											
2											
1											
 <b>Enel</b> Distribuzione	<b>Zona di Reggio Calabria</b>	SCALA 1:2000	<table border="1" style="width: 100%; border-collapse: collapse;"> <tr> <td style="width: 50%;"></td> <td style="width: 50%; text-align: center;">Data</td> </tr> <tr> <td style="text-align: center;">Diseg.</td> <td></td> </tr> <tr> <td style="text-align: center;">Contr.</td> <td></td> </tr> <tr> <td style="text-align: center;">Visto</td> <td></td> </tr> </table>		Data	Diseg.		Contr.		Visto	
	Data										
Diseg.											
Contr.											
Visto											
<b>RELAZIONE TECNICA</b>											
Linea 20 KV. C.P. Boyalino-Cab. SM Pontec. e Derivaz. Bovalino/Bianco "Comuni di Bovalino - Casignana - Bianco"		DIS. N° ..... SOSTITUISCE il N° ..... SOSTITUITO dal N° .....									

## RELAZIONE TECNICO - DESCRITTIVA

### **Premessa**

La linea C.P. Bovalino - C.S. Pontecane e relative derivazioni, è stata realizzata per l'alimentazione dei Comuni di Bovalino, Casignana, Bianco.

Come procedura prescrive, l'impianto è stato realizzato nella piena osservanza delle norme dettate dalla specifica legislazione in materia di costruzioni delle linee elettriche aeree esterne di cui al D.M. n° 28 del 21/03/88, n° 449.

### **Caratteristiche elettriche e meccaniche della linea 20 KV**

La linea ha una lunghezza di Km. 21,800 circa ed è esercita alla tensione di 20 KV con una frequenza di 50 Hz.

La percorrenza totale risulta così suddivisa:

- Tratto C.P. Bovalino / C. Pontecane ad esclusione delle Derivazioni

- Conduttore Alluminio-acciaio da 150 mmq avente le seguenti caratteristiche

<b>ALLUMINIO - ACCIAIO da 150 mmq</b>			
Caratteristiche Dimensionali	Formazione	Alluminio	26 x 2,50
		Acciaio	7 x 1,95
	Sezioni Teoriche in mmq	Alluminio	127,6
		Acciaio	20,9
		Totale	148,5
	Massa Teorica Kg/m		0,5162

- Tratto Derivazioni ad esclusione delle successive

- Conduttore nudo in Rame (16 Cu) da 16 mmq avente le seguenti caratteristiche

<b>RAME (Cu) da 16 mmq</b>		
Caratteristiche Dimensionali	Diametro in mmq	4,5
	Sezione Teorica in mmq	16,0
	Massa Teorica	141,4

- Tratto Derivazioni Vescovado, Pardesca, Pirarella, San Filippo, Cartiera

- Conduttore nudo in Rame (16 Cu) da 16 mmq avente le seguenti caratteristiche

<b>RAME (Cu) da 25 mmq</b>		
Caratteristiche Dimensionali	Sezione Nominale	25
	Diametro in mmq	6,42
	Formazione	7 x 2,14
	Sezione Teorica in mmq	25,18
	Massa Teorica	0,2283

### Isolamento

I conduttori sono montati su isolatori sospesi semplici o doppi

### Catenaria

Il calcolo della catenaria è stato verificato nelle seguenti condizioni:

Stato di massima sollecitazione	MSA - T= -5° C, vento a 130 Km/h
Stato di massimo parametro	MPA - T= -5° C, conduttore scarico
Stato di massima freccia	MFA - T= 55° C, conduttore scarico
Stato di verifica sbandamento	T= 0° C, vento a 26Km/h

### Sostegni

La linea è composta da due tratti di cui una su tralicci e l'altra su pali in calcestruzzo. Per ciascun tipo di sostegno (caratterizzato da prestazioni ed altezza) e per ciascuna qualità del terreno, è stata prevista una ben determinata fondazione.

Tali fondazioni sono state progettate per le prestazioni massime dei sostegni.

Nel caso dei tralicci è costituita da quattro piedini in calcestruzzo ognuno dei quali diviso:

- un blocco di calcestruzzo comprendente una base, che appoggia sul fondo dello scavo, sormontata da un colonnino a sezione quadrata, inclinato secondo la

pendenza del montante del sostegno, che termina 30 cm al di sopra del piano di campagna.

- Un moncone annegato nel calcestruzzo, collegato mediante giunto al montante della base del sostegno.

Il tipo di sostegni utilizzati sono indicati nell'allegata planimetria

### **Emissioni elettromagnetiche**


I limiti massimi della esposizione ai campi elettromagnetici prodotti da conduttori percorsi da corrente alla frequenza di 50 Hz, come nel caso considerato nella presente relazione tecnica, sono fissati dal Decreto del Presidente del Consiglio dei Ministri del 23 Aprile 1992 all'art. 4.

La linea elettrica oggetto della presente relazione tecnica è costruita in una zona che non è interessata dalla presenza costante di individui, se non dal loro passaggio occasionale.

Reggio Calabria,

Enel Distribuzione S.p.A.  
Zona di Reggio Calabria  
Giuseppe Spinella  
Il Responsabile

**AUTORIZZAZIONE DEFINITIVA IMPIANTI ELETTRICI  
SANATORIA AI SENSI ART. 25 L. R. 17/2000**

4			
3			
2			
1			
	Zona di Reggio Calabria	SCALA	Data
<b>PIANO PARTICELLARE</b>		Diseg.	Sigla
		Contr.	
		Visto	
Linea 20 KV. C.P. Bovalino - Cab. SM Pontec. e Derivat. Bovalino/Bianco "Comuni di Bovalino - Castagnara - Bianco"		DIS. N° ..... SOSTITUISCE il N° ..... SOSTITUITO dal N° .....	











































COMUNE DI BOVALINO

Table with columns: N. CONTAB., DATA, ATTIVITÀ DOMICILIO, PERTE, FUGITA, PERTE, CATEG., TIPO SOSTIT., N. CUMPL., APPALTI, LINEE, SERVIZI DA SOTTOSCRIVERE, NOTE.

FINE LINEA "MOVIMENTO BOVALINO"

**AUTORIZZAZIONE DEFINITIVA IMPIANTI ELETTRICI  
SANATORIA AI SENSI ART. 25 L. R. 17/2000**

**COMUNE DI BIANCO  
"Blocco 1/4"**

4			
3			
2			
1			
 <b>Enel</b> Distribuzione	<b>Zona di Reggio Calabria</b>	SCALA	Data      Sigla
<b>VISURE CATASTALI</b>			Diseg.
			Contr.
			Visto
Linea 20 KV.      C.P. Bovalino-Cab. SM Pontec. e Derivaz.			
Bovalino/Bianco		DIS. N° .....	
"Comuni di Bovalino - Casignana - Bianco"		SOSTITUISCE il N° .....	
		SOSTITUITO dal N° .....	

Data : 10/09/2002 - Ora : 12.18.07

**Visura per immobile**

Visura n. : 178425 Pag. : 1 Fine

**Situazione degli atti informatizzati al 10/09/2002**

Dati della richiesta	Comune di BIANCO (Codice : A843) (Provincia di REGGIO CALABRIA)	
Catasto Terreni	Foglio: 10	Particella: 598

**IMMOBILE**

N.	DATI IDENTIFICATIVI		DATI DI CLASSAMENTO				DATI DERIVANTI DA			
	Foglio	Particella	Sub.	Porz.	Qualità	Classe		Superficie (mq) ha are ca	Deduz.	Reddito Dominicale Agrario
1	10	598			SEMINATIVO	2	17 16	-	Euro 8,42 Euro 2,66	Variazione n. 104350, 1/2002 del 12/06/2002 in atti dal 12/06/2002 (protocollo n. 104350)

**INTESTATO**

N.	DATI ANAGRAFICI	CODICE FISCALE	DIRITTI E ONERI REALI
1	SANTANNA DOMENICO, nato a LOCRI il 22/08/1980	SNTDNC50H22D976X	Proprietà per 1/1
<b>DATI DERIVANTI DA</b>			
ISTRUMENTO (ATTO PUBBLICO) Trascrizione n. 7718, 1/2002 del 20/06/2002 in atti dal 01/07/2002 Repertorio n. : 5058 Rogante: NIEDDU DEL RIO COSTANTINO Sede: BIANCO DONAZIONE ACCETTATA			

Righe utili ai fini della liquidazione n. 13

Richiesta n. 178082

Importo della liquidazione : Euro 1 , 29

**Visura per immobile**  
**Situazione degli atti informatizzati al 10/09/2002**

Data : 10/09/2002 - Ora : 12.18.57

Visura n. : 178426

Pag : 1 Fine

Dati della richiesta		Comune di BIANCO (Codice : A843) (Provincia di REGGIO CALABRIA)											
Catasto Terreni		Foglio: 10		Particella: 602									
IMMOBILE		DATI DI CLASSAMENTO										DATI DERIVANTI DA	
N.	DATI IDENTIFICATIVI		Porz.	Qualità	Classe	Superficie (mq)		Deduc.	Reddito		Agrario	Dati derivanti da	
	Foglio	Particella				Sub.	ha		are	ca			Dominicale
1	10	602	-	ULIVETO	2	01	76	-	Euro 1,41	Euro 0,64	Variazione n. 104350. 1/2002 del 12/06/2002 in atti dal 12/06/2002 (protocollo n. 104350)		
Annotazioni												SR	

**INTESTATO**

N.	DATI ANAGRAFICI	CODICE FISCALE	DIRITTI E ONERI REALI
1	SANTANNA DOMENICO, nato a LOCRI il 22/06/1980	SMTDNC80H22D976X	Proprieta' per 1/1
DATI DERIVANTI DA		ISTRUMENTO (ATTO PUBBLICO) Trascrizione n. 7718. 1/2002 del 20/06/2002 in atti dal 01/07/2002 Repertorio n. : 5058 Rogante: NIEDDU DEL RIO COSTANTINO Sede: BIANCO DONAZIONE ACCETTATA	

Righe utili ai fini della liquidazione n. 14

Richiesta n. 178082

Importo della liquidazione : Euro 1,29

**Visura per immobile**  
**Situazione degli atti informatizzati al 16/08/2002**

Dati della richiesta	Comune di BIANCO (Codice : A843) (Provincia di REGGIO CALABRIA)	
Catasto Terreni	Foglio: 10	Particella: 159

**IMMOBILE**

N.	DATI IDENTIFICATIVI		Porz.	Qualità	Classe	DATI DI CLASSAMENTO			Reddito		DATI DERIVANTI DA	
	Foglio	Particella				Sub.	Superficie (mq)	ha	are	ca		Deduz.
1	10	159	-	ULIVETO	2	69	50	-	Euro 55,64	Euro 25,13	Impianto meccanografico del 10/05/1976	
Partita											2400	L. 48. 650

**INTESTATI**

N.	DATI ANAGRAFICI	CODICE FISCALE	DIRITTI E ONERI REALI
1	IELASI ANTONIO, nato a BIANCO il 04/12/1926	LSINTN26T044843P	Comproprietario
2	IELASI DOMENICO, nato a BIANCO il 24/08/1930	LSIDNC30M244843C	Comproprietario
3	IELASI GIUSEPPE, nato a BIANCO il 16/10/1931	LSIGFP31R164843X	Comproprietario
4	MARCHESE CESIRA, VED IELASI, nata il 04/03/1898	.	Usufrutto per 1/3

Righe utili ai fini della liquidazione n. 15      Richiesta n. 173660      Importo della liquidazione : Euro 1 , 29

Data : 10/09/2002 - Ora : 12.19.10

Misura n. : 17842B

Pag : 1 Fine

## Visura per immobile Situazione degli atti informatizzati al 10/09/2002

Dati della richiesta		Comune di BIANCO (Codice : A843) (Provincia di REGGIO CALABRIA)	
Catasto Terreni		Foglio: 17	Particella: 179

**IMMOBILE**

N.	DATI IDENTIFICATIVI		DATI DI CLASSAMENTO				DATI DERIVANTI DA				
	Foglio	Particella	Sub.	Porz.	Qualità	Classe		Superficie (mq) ha are ca	Deduz.	Reddito	
1	17	179			ULIVETO	1	10 60	-	Euro 10,68 L. 20. 670	Euro 3,83 L. 7. 420	FRAZIONAMENTO n. 21388. 21994 del 02/12/1994 in atti dal 23/01/1995
Partita				4825							

**INTESTATI**

N.	DATI ANAGRAFICI	CODICE FISCALE	DIRITTI E ONERI REALI
1	IELASI ANTONIO, nato a BIANCO il 04/12/1926	LSINTN26T04A843P	Proprietà per 2/6
2	IELASI CESIRA, nata a BRESCIA il 13/01/1971	LSICSR71A53B157W	Proprietà per 1/6
3	IELASI DOMENICO, nato a BIANCO il 24/08/1930	LSIDNC30M24A843C	Proprietà per 2/6
4	IELASI GIUSEPPE, nato a BIANCO il 16/10/1931	LSIGPP31R16A843X	USUFRUTTUARIO SULLE QUOTE DI IELASI WANDA E IELASI CESIRA
5	IELASI WANDA, nata a BRESCIA il 06/10/1967	LSINWD67R46B157C	NUDA PROPRIETA PER 1/6
6	MARCHESE CESIRA, nata a BIANCO il 04/03/1898	MRCCSF98C4A843S	Usufrutto per 1/3

Righe utili ai fini della liquidazione n. 16

Richiesta n. 179052

Importo della liquidazione : Euro 1,29



Data : 10/09/2002 - Ora : 12.19.24

Visura n. : 178429

Pag : 1 Fine

## Visura per immobile Situazione degli atti informatizzati al 10/09/2002

Dati della richiesta		Comune di BIANCO (Codice : A843) (Provincia di REGGIO CALABRIA)			
Catasto Terreni		Foglio: 17	Particella: 176		

**IMMOBILE**

N.	DATI IDENTIFICATIVI		DATI DI CLASSAMENTO				DATI DERIVANTI DA											
	Foglio	Particella	Sub.	Porz.	Qualità	Classe		Superficie (m <sup>2</sup> ) ha are ca	Deduc.	Reddito								
1	17	176		-	ULIVETO	1	55 00	-	<table border="1" style="width: 100%;"> <tr> <td>Dominicale</td> <td>Euro 55,39</td> </tr> <tr> <td>Agrario</td> <td>Euro 19,88</td> </tr> <tr> <td></td> <td>L. 38. 500</td> </tr> <tr> <td></td> <td>L. 107. 250</td> </tr> </table>	Dominicale	Euro 55,39	Agrario	Euro 19,88		L. 38. 500		L. 107. 250	FRAZIONAMENTO n. 21399. 1/1994 del 02/12/1994 in atti dal 23/01/1995
Dominicale	Euro 55,39																	
Agrario	Euro 19,88																	
	L. 38. 500																	
	L. 107. 250																	

**INTESTATO**

N.	DATI ANAGRAFICI	CODICE FISCALE	DIRITTI E ONERI REALI
1	MUSCATELLO IMMACOLATA, nata a BIANCO il 16/10/1958	MSCMCL59F656A843S	Proprietà per 1000/1000
DATI DERIVANTI DA		SENTENZA (ATTO DELL'AUTORITA' GIUDIZIARIA) Voltura n. 612 1/1997 del 26/07/1994 in atti dal 13/06/2001 (protocollo n. 137906) Repertorio n. : 19 Rogarile: PRETORE Sede: BIANCO Registrazione: UR Sede: LCCRFI n. 557 del 28/03/1995 USUCAPIONE	

Foglie utili ai fini della liquidazione n. 13

Richiesta n. 178092

Importo della liquidazione : Euro 1, 29

**Visura per immobile**  
**Situazione degli atti informatizzati al 10/09/2002**

Data : 10/09/2002 - Ora : 12.19.32

Visura n. : 178431

Pag. : 1 Fine

<b>Dati della richiesta</b>		Comune di BIANCO (Codice : A843) (Provincia di REGGIO CALABRIA)	
<b>Catasto Terreni</b>		Foglio: 17	Particella: 189

**IMMOBILE**

N.	DATI IDENTIFICATIVI			DATI DI CLASSAMENTO				DATI DERIVANTI DA								
	Foglio	Particella	Sub.	Porz.	Qualità	Classe	Superficie (mq) ha are ca		Deduz.	Reddito						
1	17	189		-	ULIVETO	2	2 03 20	-	<table border="1"> <tr> <td>Dominicale</td> <td>Euro 162,66</td> <td>Euro 73,46</td> </tr> <tr> <td>Agrario</td> <td>L. 314.960</td> <td>L. 142.240</td> </tr> </table>	Dominicale	Euro 162,66	Euro 73,46	Agrario	L. 314.960	L. 142.240	FRAZIONAMENTO n. 162148. 1/2001 del 17/07/2001 in atti dal 17/07/2001 (protocollo n. 162148)
Dominicale	Euro 162,66	Euro 73,46														
Agrario	L. 314.960	L. 142.240														

**INTESTATI**

N.	DATI ANAGRAFICI	CODICE FISCALE	DIRITTI E ONERI REALI
1	ELASI ANTONIO, nato a BIANCO il 04/12/1926	LSINTN26T044843P	Proprietà' per 2/6
2	ELASI CESIRA, nata a BRESCIA il 13/01/1971	LSICSR71A53B157W	Proprietà' per 1/6
3	ELASI DOMENICO, nato a BIANCO il 24/06/1930	LSIDNC30M244843C	Proprietà' per 2/6
4	ELASI GIUSEPPE, nato a BIANCO il 16/10/1931	LSIGPP31R16A843X	USUFRUTTUARIO SULLE QUOTE DI ELASI WANDA E IELASI CESIRA
5	ELASI WANDA, nata a BRESCIA il 06/10/1967	LSIWND67R46B157C	NUDA PROPRIETA PER 1/6
6	MARCHESE CESIRA, nata a BIANCO il 04/03/1898	MRCCSR96C44A843S	Usufrutto per 1/3

Righe utili ai fini della liquidazione n. 17      Richiesta n. 178092      Importo della liquidazione : Euro 1 , 29

**Visura per immobile**  
**Situazione degli atti informatizzati al 10/09/2002**

Data : 10/09/2002 - Ora : 12.18.39

Visura n. : 178432

Pag : 1 Fine

Dati della richiesta		Comune di BIANCO (Codice : A843) (Provincia di REGGIO CALABRIA)									
Catasto Terreni		Foglio: 17	Particella: 55								
<b>IMMOBILE</b>											
N.	DATI IDENTIFICATIVI		DATI DI CLASSAMENTO			DATI DERIVANTI DA					
	Foglio	Particella	Sub.	Porz.	Qualità		Classe	Superficie (mq) ha are ca	Dealz.	Dominicale	Agrario
1	17	55		-	ULIVETO	2	54 60	-	Euro 43,71 L. 84. 630	Euro 19,74 L. 38. 220	ISTRUMENTO (ATTO PUBBLICO) n. 2826. 2/1994 del 10/02/1994 In atti dal 24/01/1997
Partita							5183				

**INTESTATO**

N.	DATI ANAGRAFICI	CODICE FISCALE	DIRITTI E ONERI REALI
1	LUCA GIUSEPPE, nato a BIANCO il 29/03/1931	LCUGPP31C29A843I	Proprieta' per 1000/1000
DATI DERIVANTI DA		ISTRUMENTO (ATTO PUBBLICO) Voltura n. 2826. 2/1994 del 10/02/1994 in atti dal 24/01/1997 Repertorio n. : 41680 Rogante: NOT LABBADIA Sede: ROCCELLA IONICA	

Righe utili ai fini della liquidazione n. 14

Richiesta n. 178062

Importo della liquidazione : Euro 1 , 26

## Visura per immobile Situazione degli atti informatizzati al 16/08/2002

Dati della richiesta	Comune di BIANCO (Codice : A843) (Provincia di REGGIO CALABRIA)
Catasto Terreni	Foglio: 17      Particella: 61

**IMMOBILE**

N.	DATI IDENTIFICATIVI				DATI DI CLASSAMENTO				DATI DERIVANTI DA				
	Foglio	Particella	Sub.	Porz.	Qualità	Classe	Superficie (mq)		Deduz.	Reddito			
							ha	are ca		Dominicale	Agrario		
1	17	61		-	SEMIN ARBOR	1	2	07	50	-	Euro 171,46	Euro 53,58	ISTRUMENTO (ATTO PUBBLICO) n. 3375. 1/1988 del 29/04/1988 in atti dal 21/11/1992
Partita							4925						

**INTESTATI**

N.	DATI ANAGRAFICI	CODICE FISCALE	DIRITTI E ONERI REALI
1	IELASI ANTONIO, nato a BIANCO il 04/12/1926	LSINTN25T044843P	Proprietà per 2/6
2	IELASI CESIRA, nata a BRESCIA il 13/01/1971	LSJCSR71A53B157W	Proprietà per 1/6
3	IELASI DOMENICO, nato a BIANCO il 24/08/1930	LSIDNC30M244843C	Proprietà per 2/6
4	IELASI GIUSEPPE, nato a BIANCO il 16/10/1931	LSIGPP31R16A843X	USUFRUTTUARIO SULLE QUOTE DI IELASI WANDA E IELASI CESIRA
5	IELASI WANDA, nata a BRESCIA il 06/10/1967	LSWIND67R46B157C	NUDA PROPRIETA PER 1/6
6	MARCIESE CESIRA, nata a BIANCO il 04/09/1988	MRCCSR98C444843S	Usufrutto per 1/3
DATI DERIVANTI DA			
ISTRUMENTO (ATTO PUBBLICO) Voltura n. 3375. 1/1988 del 29/04/1988 in atti dal 21/11/1992 Repertorio n. : 80567 Rogante: BARONE Sede: VICENZA Registrazione: UR			
Sede: VICENZA n. 976 del 29/04/1988			

Foglie utili ai fini della liquidazione n. 20

Richiesta n. 173660

Importo della liquidazione : Euro 1,29

**Visura per immobile**  
**Situazione degli atti informatizzati al 10/09/2002**

Data : 10/09/2002 - Ora : 12.19.50

Visura n. : 179433

Pag : 1 Fine

Dati della richiesta		Comune di BIANCO (Codice : A843) (Provincia di REGGIO CALABRIA)	
Catasto Terreni		Foglio: 17	Particella: 65

**IMMOBILE**

N.	DATI IDENTIFICATIVI		DATI DI CLASSAMENTO				DATI DERIVANTI DA				
	Foglio	Particella	Sub.	Porz.	Qualità	Classe	Superficie (m <sup>2</sup> ) ha are ca	Deduz.	Reddito	Dominicale	Agrario
1	17	65		-	FABB RURALE	-	01 50	-			
Partita 2829											
Impianto meccanografico del 10/06/1976											

**INTESTATI**

N.	DATI ANAGRAFICI	CODICE FISCALE	DIRITTI E ONERI REALI
1	PEZZANO ANGELA; FU GIOVANNI	-	Comproprietario per 5/7
2	PEZZANO ANTONIO; FU GIOVANNI	-	Comproprietario per 5/7
3	PEZZANO GRAZIA; FU GIOVANNI	-	Proprieta' per 2/7
4	PEZZANO MARIA; ROSA FU GIOVANNI	-	Comproprietario per 5/7
5	PEZZANO ROCCO; DOMENICO FU GIOVANNI	-	Comproprietario per 5/7
6	PEZZANO ROCCO; FILIPPO FU GIOVANNI	-	Comproprietario per 5/7

Righe utili ai fini della liquidazione n. 16

Richiesta n. 178082

Importo della liquidazione : Euro 1 , 29

Data: 10/09/2002 - Ora: 12.19.57

Visura n.: 178434 Pag.: 1 Fins

## Visura per immobile Situazione degli atti informatizzati al 10/09/2002

Dati della richiesta		Comune di BIANCO (Codice : A843) (Provincia di REGGIO CALABRIA)	
Catasto Terreni		Foglio: 17	Particella: 64

**IMMOBILE**

N.	DATI IDENTIFICATIVI			DATI DI CLASSAMENTO				DATI DERIVANTI DA				
	Foglio	Particella	Sub.	Porz.	Qualità	Classe	Superficie (mq)		Deduc.	Reddito		
		ha	are	ca			Dominicale	Agrario				
1	17	64		-	ULIVETO	3	74	10	-	Euro 32,53 L. 62. 985	Euro 22,96 L. 44. 460	Impianto meccanografico del 10/05/1976
Partita				2629								

**INTESTATI**

N.	DATI ANAGRAFICI	CODICE FISCALE	DIRITTI E ONERI REALI
1	PEZZANO ANGELA; FU GIOVANNI	-	Comproprietario per 5/7
2	PEZZANO ANTONIO; FU GIOVANNI	-	Comproprietario per 5/7
3	PEZZANO GRAZIA; FU GIOVANNI	-	Proprieta' per 2/7
4	PEZZANO MARIA; ROSA FU GIOVANNI	-	Comproprietario per 5/7
5	PEZZANO ROCCO; DOMENICO FU GIOVANNI	-	Comproprietario per 5/7
6	PEZZANO ROCCO; FLIPPO FU GIOVANNI	-	Comproprietario per 5/7

Righe utili ai fini della liquidazione n. 17

Richiesta n. 178062

Importo della liquidazione: Euro 1,26

**Visura per immobile**  
**Situazione degli atti informatizzati al 10/09/2002**

Data : 10/09/2002 - Ora : 12.20.03

Visura n. : 178435

Pag : 1 Fine

Dati della richiesta		Comune di BIANCO (Codice : AP43) (Provincia di REGGIO CALABRIA)										
Catasto Terreni		Foglio: 17		Particella: 77								
IMMOBILE		DATI DI CLASSAMENTO										DATI DERIVANTI DA
N.	DATI IDENTIFICATIVI		Porz.	Qualità	Classe	Superficie (m <sup>2</sup> )		Destuz.	Reddito		Agrario	DATI DERIVANTI DA
	Foglio	Particella				Sub.	ha		are	ca		
1	17	77	-	PICO INDIA	U	14	00	-	Euro 2,17	Euro 0,87	ISTRUMENTO (ATTO PUBBLICO) n. 2826. 2/1994 del 10/02/1994 in atti dal 24/01/1997	
Partita		5183										

**INTESTATO**

N.	DATI ANAGRAFICI	CODICE FISCALE	DIRITTI E ONERI REALI
1	LUCA GIUSEPPE, nato a BIANCO il 29/03/1931	LCUGPP31C29A943I	Proprieta' per 1000/1000
DATI DERIVANTI DA		ISTRUMENTO (ATTO PUBBLICO) Voltura n. 2826. 2/1994 del 10/02/1994 in atti dal 24/01/1997 Repertorio n. : 41660 Rogante: NOT LABBADIA Sede: ROCCELLA IONICA	

Foglio utili ai fini della liquidazione n. 14

Richiesta n. 178092

Importo della liquidazione : Euro 1,29

**Visura per immobile**  
**Situazione degli atti informatizzati al 10/09/2002**

Data : 10/09/2002 - Ora : 12.20.09

Misura n. : 178436

Pag : 1 Fine

Dati della richiesta		Comune di BIANCO (Codice : A843) (Provincia di REGGIO CALABRIA)									
Catasto Terreni		Foglio: 17		Particella: 76							
IMMOBILE											
N.	DATI IDENTIFICATIVI			DATI DI CLASSAMENTO					DATI DERIVANTI DA		
	Foglio	Particella	Sub.	Porz.	Qualità	Classe	Superficie (mq)		Deduz.	Reddito	
				ha	are	ca				Dominicale	Agrario
1	17	76		.	FABS RURALE	.	00	73	.		
ISTRUMENTO (ATTO PUBBLICO) n. 2826. 2/1994 del 10/02/1994 in atti dal 24/01/1997											
Partita 5183											

**INTESTATO**

N.	DATI ANAGRAFICI	CODICE FISCALE	DIRITTI E ONERI REALI
1	LUCA' GIUSEPPE, nato a BIANCO il 29/03/1931	LCUGFFP31C29A843I	Proprietà per 1000/1000
DATI DERIVANTI DA		ISTRUMENTO (ATTO PUBBLICO) Voltura n. 2826. 2/1994 del 10/02/1994 in atti dal 24/01/1997 Repertorio n. : 41690 Rogante: NOT LABBADIA Sede: ROCCELLA IONICA	

Foglie utili ai fini della liquidazione n. 14

Richiesta n. 179052

Importo della liquidazione : Euro 1 , 29



Data : 10/09/2002 - Ora : 12.20.16

**Visura per immobile**

Visura n. : 178437 Pag. : 1 Fine

**Situazione degli atti informatizzati al 10/09/2002**

Dati della richiesta		Comune di BIANCO (Codice : A843) (Provincia di REGGIO CALABRIA)											
Catasto Terreni		Foglio: 17		Particella: 74									
<b>IMMOBILE</b>													
N.	DATI IDENTIFICATIVI			DATI DI CLASSAMENTO						DATI DERIVANTI DA			
	Foglio	Particella	Sub.	Porz.	Qualità	Classe	Superficie (m <sup>2</sup> )		Deduz.			Reddito	
1	17	74		-	FABB RURALE	-	00	60	-		Dominicale	Agrario	ISTRUMENTO (ATTO PUBBLICO) n. 434177 del 18/09/1977 in atti dal 25/03/1987
Partita		3712											

**INTESTATO**

N.	DATI ANAGRAFICI		CODICE FISCALE	DIRITTI E ONERI REALI
1	CANTAZARITI FRANCESCO, nato a BIANCO il 27/04/1940		-	Proprietà per 1000/1000
DATI DERIVANTI DA				
ISTRUMENTO (ATTO PUBBLICO) Voltura n. 434177 del 18/09/1977 in atti dal 25/03/1987 Repertorio n. : 1563 Rogante: ANTONIAZZI GABRIEL Sede: BOVALINO				
Registrazione: UR Sede: LOCRI Volume: 188 n. 2056 del 03/10/1977				

Righe utili ai fini della liquidazione n. 14

Richiesta n. 178092

Importo della liquidazione : Euro 1,29

Data : 10/09/2002 - Ora : 12.20.23

## Visura per immobile

Visura n. : 178438

Pag : 1 Fine

## Situazione degli atti informatizzati al 10/09/2002

Dati della richiesta		Comune di BIANCO (Codice : A843) (Provincia di REGGIO CALABRIA)				Dati derivanti da					
Catasto Terreni		Foglio: 17		Particella: 75							
IMMOBILE											
N.	DATI IDENTIFICATIVI			DATI DI CLASSAMENTO			DATI DERIVANTI DA				
	Foglio	Particella	Sub.	Porz.	Qualità	Classe		Superficie (m <sup>2</sup> ) ha are ca	Deduz.	Reddito	
1	17	75		-	FICO INDIA	U	09 50	-	Dominicale Euro 1,47	Agrario Euro 0,59	ISTRUMENTO (ATTO PUBBLICO) n. 434177 del 18/09/1977 in atti dal 25/03/1987
Partita		3712									

## INTESTATO

N.	DATI ANAGRAFICI	CODICE FISCALE	DIRITTI E ONERI REALI
1	CANTAZARITI FRANCESCO, nato a BIANCO il 27/04/1940		Proprietà per 1000/1000
DATI DERIVANTI DA			
ISTRUMENTO (ATTO PUBBLICO) Voltura n. 434177 del 18/09/1977 in atti dal 25/03/1987 Repertorio n. : 1563 Rogante: ANTONIAZZI GABRIEL Sede: BOVALINO			
Registrazione: UR Sede: LOCRI Volume: 168 n. 2096 del 03/10/1977			

Righi utili ai fini della liquidazione n. 14

Richiesta n. 178092

Importo della liquidazione : Euro 1,29

## Visura per immobile Situazione degli atti informatizzati al 10/09/2002

Data : 10/09/2002 - Ora : 12.20.29

Visura n. : 178439

Pag : 1 Fine

Dati della richiesta		Comune di BIANCO (Codice : A843) (Provincia di REGGIO CALABRIA)									
Catasto Terreni		Foglio: 17		Particella: 80							
IMMOBILE											
N.	DATI IDENTIFICATIVI			DATI DI CLASSAMENTO				DATI DERIVANTI DA			
	Foglio	Particella	Sub.	Purz.	Qualità	Classe	Superficie (mq) ha are ca		Deduz.	Reddito Dominicale Agrario	
1	17	80		-	SEMINATIVO	2	11 70	-	Euro 5,74 L. 11. 115	Euro 1,81 L. 3. 510	TIPO MAPPALE n. 1660- B. 1/1986 del 20/10/2000 in atti dal 17/04/2001 (protocollo n. 87030)

**INTESTATI**

N.	DATI ANAGRAFICI	CODICE FISCALE	DIRITTI E ONERI REALI
1	CATANZARITI FILIPPO, nato a MELITO DI PORTO SALVO il 04/06/1969	CTNFFP68H04F112Y	Proprietà per 1/3
2	CATANZARITI GIOVANNI, nato a MELITO DI PORTO SALVO il 21/06/1971	CTNGNM71H21F112B	Proprietà per 1/3
3	ROMEO CELESTE, nata a MELITO DI PORTO SALVO il 22/10/1945	RMOCST45R63F112E	Proprietà per 1/3
DATI DERIVANTI DA		DEMUNZIA (NEI PASSAGGI PER CAUSA DI MORTE) n. 554487 del 19/10/1984 in atti dal 24/05/1989 Sede: SIDERNO Registrazione: UR Sede: LOCRI Volume: 182 n. 168 del 16/04/1985	

Righe utili ai fini della liquidazione n. 15

Richiesta n. 178092

Importo della liquidazione : Euro 1 , 29

**Visura per immobile**  
**Situazione degli atti informatizzati al 16/08/2002**

Data : 16/08/2002 - Ora : 11.12.25

Visura n. : 161810

Pag : 1 Fine

Dati della richiesta		Comune di BIANCO (Codice : A843) (Provincia di REGGIO CALABRIA)												
Catasto Terreni		Foglio: 17		Particella: 82										
<b>IMMOBILE</b>														
N.	DATI IDENTIFICATIVI			DATI DI CLASSAMENTO						DATI DERIVANTI DA				
	Foglio	Particella	Sub.	Porz.	Qualità	Classe	Superficie (m <sup>2</sup> )		Deduc.	Reddito				
1	17	82		.	SEMINATIVO	3	1	21	70	-	Domiciliare	Agrario	DENUNZIA (NEI PASSAGGI PER CAUSA DI MORTE) n. 899. 1/1991 del 28/09/1996 in atti dal 23/12/1996	
											Euro 28,28	Euro 18,86	L. 54. 765	L. 36. 510
<b>INTESTATI</b>														
N.	DATI ANAGRAFICI					CODICE FISCALE			DIRITTI E ONERI REALI					
1	CATANZARITI ANGELA, nata a BIANCO il 18/10/1957					CTNNGLS7R58A843L			Proprietà per 1/2					
2	CATANZARITI MARIA GIULIA, nata a BIANCO il 20/10/1952					CTNMGLE2R60A843M			Proprietà per 1/2					
DATI DERIVANTI DA														
ISTRUMENTO (ATTO PUBBLICO) Volura n. 5415. 1/1982 del 24/03/1980 in atti dal 13/10/2000 (protocollo n. 189286) Repertorio n. : 1468 Rogante: M. FEDERICO Sede:														
BIANCO Registrazione: UR Sede: LOCRI n. 1413 del 10/09/1990 COMPRAVENDITA E DIVISIONE														

Righe utili ai fini della liquidazione n. 15

Richiesta n. 173660

Importo della liquidazione : Euro 1 , 29

**Visura per immobile**  
**Situazione degli atti informatizzati al 16/08/2002**

Data: 16/08/2002 - Ora: 11.13.11

Visura n.: 161611 - Pag.: 1 Fine

Dati della richiesta		Comune di BIANCO (Codice : A843) (Provincia di REGGIO CALABRIA)										
Catasto Terreni		Foglio: 21		Particella: 1								
<b>IMMOBILE</b>												
N.	DATI IDENTIFICATIVI			Porz.	Qualità	Classe	DATI DI CLASSAMENTO			DATI DERIVANTI DA		
	Foglio	Particella	Sub.				Superficie (mq)	Deduz.	Reddito		FRAZIONAMENTO n. 6882 del 11/07/1973 in atti del 13/08/1982	
1	21	1		-	SEMINATIVO	3	1	20	30	-		Euro 27,96
							ha	are	ca		L. 54.135	L. 36.090
Partita 2428												

**INTESTATO**

N.	DATI ANAGRAFICI	CODICE FISCALE	DIRITTI E ONERI REALI
1	SERGIO GIUSEPPE, nato a BIANCO il 06/08/1929	SRGGPP29P06A843A	Proprieta' per 1000/1000

Righe utili ai fini della liquidazione n. 12      Richiesta n. 173660      Importo della liquidazione: Euro 1,29

**Visura per immobile**

**Situazione degli atti informatizzati al 16/08/2002**

Dalla: 16/08/2002 - Ora: 11.13.18

Visura n.: 161812

Pag.: 1/10

Dati della richiesta		Comune di BIANCO (Codice : A843) (Provincia di REGGIO CALABRIA)	
Catasto Terreni	Foglio: 21	Particella: 2	

**IMMOBILE**

N.	DATI IDENTIFICATIVI			DATI DI CLASSAMENTO				DATI DERIVANTI DA			
	Foglio	Particella	Sub.	Porz.	Qualità	Classe	Superficie (m <sup>2</sup> ) ha are ca	Debit.	Reddito		
1	21	2		-	SEMINATIVO	2	47 95	-	Euro 23,53 L. 45. 553	Euro 7,43 L. 14. 385	ISTRUMENTO (ATTO PUBBLICO) n. 461279 del 05/03/1942 in atti dal 25/03/1957

**INTESTATI**

N.	DATI ANAGRAFICI	CODICE FISCALE	DIRITTI E ONERI REALI
1	MESITI ROCCO, nato a SAMO il 10/10/1943	MSTRCC43R10H013I	Proprietà
2	PULITANO ELISABETTA FU GENNARO		Usufruario parziale
DATI DERIVANTI DA			
ISTRUMENTO (ATTO PUBBLICO) Voltura n. 5090. 1/1991 del 22/02/1991 in atti dal 19/07/2001 (protocollo n. 170755) Repertorio n. : 2480 Roganti: FEDERICO M. Sede: BIANCO DONAZIONE			

Fighe utili ai fini della liquidazione n. 14

Richiesta n. 173660

Importo della liquidazione: Euro 1, 29

**Visura per immobile**  
**Situazione degli atti informatizzati al 16/08/2002**

Dati della richiesta		Comune di BIANCO (Codice : A843) (Provincia di REGGIO CALABRIA)									
Catasto Terreni		Foglio: 21		Particella: 3							
<b>IMMOBILE</b>											
N.	DATI IDENTIFICATIVI			DATI DI CLASSAMENTO					DATI DERIVANTI DA		
	Foglio	Particella	Sub.	Porz.	Qualità	Classe	Superficie (mq)		Deduz.	Reddito	
				ha	ab	ca				Dominicale	Agrario
1	21	3		-	SEMNATIVO	2	2	02	70	-	Euro 31,41
											Euro 99,45
											L. 60. 810
											DENUNZIA (NEI PASSAGGI PER CAUSA DI MORTE) n. 5457. 1/2001 del 25/04/2000 in atti dal 14/02/2001 (protocollo n. 36478) SUCCESSIONE
Riserve											
1 Atti di passaggio intermedi non esistenti											

**INTESTATI**

N.	DATI ANAGRAFICI	CODICE FISCALE	DIRITTI E ONERI REALI
1	FALCOMATA' COSIMO, nato a MELITO DI PORTO SALVO il 27/10/1970	FLCCSM70R27F112G	Proprieta' per 1/8
2	FALCOMATA' FRANCESCO, nato a MELITO DI PORTO SALVO il 09/10/1968	FLCRNC66R08F112N	Proprieta' per 1/8
3	FALCOMATA' ROSANNA, nata a MELITO DI PORTO SALVO il 20/12/1968	FLCRNB8T60F112E	Proprieta' per 1/8
4	FALCOMATA' VINCENZO, nato a MELITO DI PORTO SALVO il 10/09/1967	FLCVCN67P10F112C	Proprieta' per 1/8
5	PEZZIMENTI VINCENZA, nata a CONDOFURI il 18/09/1934	PZZVCN34P58C954J	Proprieta' per 1/3
<b>DATI DERIVANTI DA</b>			
DENUNZIA (NEI PASSAGGI PER CAUSA DI MORTE) n. 5457. 1/2001 del 25/04/2000 in atti dal 14/02/2001 (protocollo n. 36478) Registrazione: UR Sede: LOCRI Volume: 204 n. 30 del 24/10/2000 SUCCESSIONE			

Righe utili ai fini della liquidazione n. 19

Richiesta n. 173660

Importo della liquidazione : Euro 1 , 29

**Visura per immobile**  
**Situazione degli atti informatizzati al 16/08/2002**

Data : 16/08/2002 - Ora : 11.13.29

Visura n. : 161814

Pag : 1 Fine

Dati della richiesta		Comune di BIANCO (Codice : A843) (Provincia di REGGIO CALABRIA)			
Catasto Terreni		Foglio: 21	Particella: 4		

**IMMOBILE**

N.	DATI IDENTIFICATIVI		Parz.	Qualità	Classe	DATI DI CLASSAMENTO			Reddito	DATI DERIVANTI DA		
	Foglio	Particella				Sub.	Superficie (mq)	Deduz.			Dominicale	Agrario
1	21	4	-	SEMINATIVO	2	1	34	90	-	Euro 66,19 L. 128. 155	Euro 20,9 L. 40. 470	Impianto meccanografico del 10/05/1976
Partita					3015							

**INTESTATI**

N.	DATI ANAGRAFICI	CODICE FISCALE	DIRITTI E ONERI REALI
1	CUFARI ANTONIO; FU VINCENZO	-	Usufruario parziale
2	CUFARI GIULIA, nata a BIANCO il 14/01/1932	CFRGL32A54A843M	Proprietà

Righe utili ai fini della liquidazione n. 13      Richiesta n. 173660      Importo della liquidazione : Euro 1 , 29



Data : 27/09/2002 - Ora : 12.03.08

Visura n. : 203019 Pag : 1 Fine

## Visura per immobile

### Situazione degli atti informatizzati al 27/09/2002

Dati della richiesta	Comune di BIANCO (Codice : A843) (Provincia di REGGIO CALABRIA)	
Catasto Terreni	Foglio: 13	Particella: 364

**IMMOBILE**

N.	DATI IDENTIFICATIVI		DATI DI CLASSAMENTO				DATI DERIVANTI DA				
	Foglio	Particella	Sub.	Porz.	Qualità	Classe	Superficie (m <sup>2</sup> ) ha are ca	Deduz.	Dominicale	Agrario	Redditto
1	13	364	-	-	SEMIN ARBOR	1	3 03 54	-	Euro 250,82	Euro 78,38	FRAZIONAMENTO n. 4468. 4/1995 del 12/07/1995 in atti dal 09/07/1998
									L. 485. 664	L. 151. 770	

**INTESTATI**

N.	DATI ANAGRAFICI	CODICE FISCALE	DIRITTI E ONERI REALI
1	DE AGOSTINO MARIA STELLA, nata a CASIGNANA il 08/11/1943	DGSMST43S48B966C	Proprieta' per 1/2
2	NICITA MARIA CARMELA, nata a CASIGNANA il 25/07/1911	NCTMCR11L65B966H	Proprieta' per 1/2
<b>DATI DERIVANTI DA</b>			
DENUNZIA (NEI PASSAGGI PER CAUSA DI MORTE) n. 215. 1/1988 del 21/03/1986 in atti dal 09/10/2001 (protocollo n. 225469)			
Registrazione: UR Sede: LOCRI Volume: 183 n. 439 del 17/09/1986 SUCCESIONE			

Righe utili ai fini della liquidazione n. 14      Richiesta n. 182704      Importo della liquidazione : Euro 1,29

**Visura per immobile**  
**Situazione degli atti informatizzati al 16/08/2002**

Data : 16/08/2002 - Ora : 11.05.45

Visura n. : 161755

Pag : 1 Fine

Dati della richiesta		Comune di BIANCO (Codice : A843) (Provincia di REGGIO CALABRIA)	
Catasto Terreni		Foglio: 13	Particella: 127

**IMMOBILE**

N.	DATI IDENTIFICATIVI			DATI DI CLASSAMENTO				DATI DERIVANTI DA				
	Foglio	Particella	Sub.	Porz.	Qualità	Classe	Superficie (m <sup>2</sup> )		Deduz.	Reddito		
					ha	are	ca			Dominicale	Agrario	
1	13	127		-	SEMINATIVO	2	3	22	20	-	Euro 49,92	Impianto meccanografico del 10/05/1976
										L. 306. 090	L. 96. 660	

**INTESTATI**

N.	DATI ANAGRAFICI	CODICE FISCALE	DIRITTI E ONERI REALI
1	DE AGOSTINO MARIA STELLA, nata a CASIGNANA il 08/11/1943	DGSMST43S48B966C	Nuda proprietà per 1/2
2	DE AGOSTINO PIETRO, nato a CANOLO il 01/01/1902	DGSPTR02A01B617F	Proprietà per 1/2
3	NICITA MARIA CARMELA ERMINIA, nata a CASIGNANA il 25/07/1911	NCTMCR11L66B966H	Usufrutto per 1/2
<b>DATI DERIVANTI DA</b>			
ISTRUMENTO (ATTO PUBBLICO) Voltura n. 4334. 1/1992 del 27/12/1991 in atti dal 11/03/2002 (protocollo n. 52036) Repertorio n. : 56408 Fogantia: COLISTRA Seda: ROMA			
DONAZIONE			

Righe utili ai fini della liquidazione n. 15

Richiesta n. 173660

Importo della liquidazione : Euro 1 , 29

**Visura per immobile**  
**Situazione degli atti informatizzati al 16/08/2002**

Data: 16/08/2002 - Ora : 11.05.38

Visura n. : 161754

Pag : 1 Fine

Dati della richiesta		Comune di BIANCO (Codice : A843) (Provincia di REGGIO CALABRIA)			
Catasto Terreni		Foglio: 13	Particella: 128		

**IMMOBILE**

N.	DATI IDENTIFICATIVI				DATI DI CLASSAMENTO					DATI DERIVANTI DA		
	Foglio	Particella	Sub.	Porz.	Qualità	Classe	Superficie (mq)		Deduz.		Reddito	
							ha	are ca			Dominicale	Agrario
1	13	128		-	ULIVETO	1	02	10	-	Euro 102,82	Euro 36,91	Impianto meccanografico del 10/05/1976
										L. 199.065	L. 71.470	

**INTESTATI**

N.	DATI ANAGRAFICI	CODICE FISCALE	DIRITTI E ONERI REALI
1	DE AGOSTINO MARIA STELLA, nata a CASIGNANA il 08/11/1943	DGSMST43S48B980C	Nuda proprietà per 1/2
2	DE AGOSTINO PIETRO, nato a CANOLO il 01/01/1902	DGSPTR02AD01B617F	Proprietà per 1/2
3	NICITA MARIA CARMELA ERMINIA, nata a CASIGNANA il 25/07/1911	NCTMCR11L65B966H	Usufrutto per 1/2
DATI DERIVANTI DA			
ISTRUMENTO (ATTO PUBBLICO) Voltura n. 4335. 1/1982 del 27/12/1991 in atti dal 11/03/2002 (protocollo n. 52045) Repertorio n. : 56406 Rogante: COLUSTRIA Sede: ROMA			
DONAZIONE			

Foglie utili ai fini della liquidazione n. 15

Richiesta n. 173660

Importo della liquidazione : Euro 1,29

Data : 16/08/2002 - Ora : 11.05.56

Visura n. : 161756 Pag. : 1 Fine

## Visura per immobile Situazione degli atti informatizzati al 16/08/2002

Dati della richiesta		Comune di BIANCO (Codice : A843) (Provincia di REGGIO CALABRIA)								
Catasto Terreni		Foglio: 12		Particella: 136						
N.	DATI IDENTIFICATIVI		DATI DI CLASSAMENTO			DATI DERIVANTI DA				
	Foglio	Particella	Sub.	Porz.	Qualità		Classe	Superficie (mq) ha are ca	Deduz.	Reddito
1	12	136			ULIVETO	1	2 10 10	-	Euro 211,59 Euro 75,96 L. 409. 695 L. 147. 070	ISTRUMENTO (ATTO PUBBLICO) n. 337568 del 29/04/1988 in atti dal 24/05/1988
Partita							4825			

### INTESTATI

N.	DATI ANAGRAFICI		CODICE FISCALE	DIRITTI E ONERI REALI
1	IELASI ANTONIO, nato a BIANCO il 04/12/1926		LSINTN26T04A843P	Proprietà per 2/6
2	IELASI CESIRA, nata a BRESCIA il 13/01/1971		LSICSR71A539157W	Proprietà per 1/6
3	IELASI DOMENICO, nato a BIANCO il 24/08/1930		LSIDNC30M24A643C	Proprietà per 2/6
4	IELASI GIUSEPPE, nato a BIANCO il 16/10/1931		LSIGPP31R16A843X	USUFRUTTUARIO SULLE QUOTE DI IELASI WANDA E IELASI CESIRA
5	IELASI WANDA, nata a BRESCIA il 06/10/1967		LSWIND67A69157C	NUDA PROPRIETA PER 1/6
6	MARCHESE CESIRA, nata a BIANCO il 04/03/1938		MRCOSR98C44A843S	Usufrutto per 1/3
DATI DERIVANTI DA		ISTRUMENTO (ATTO PUBBLICO) Voltura n. 337568 del 29/04/1988 in atti dal 24/05/1988 Repertorio n. : 80557 Rogante: BARONE Sede: VICENZA Registrazione: UR Sede: VICENZA n. 976 del 29/04/1988		

Righe utili ai fini della liquidazione n. 20

Richiesta n. 173660

Importo della liquidazione : Euro 1, 29

Data : 10/09/2002 - Ora : 12.14.47

Visura n. : 178388 Pag. : 1 Fine

## Visura per immobile Situazione degli atti informatizzati al 10/09/2002

Dati della richiesta		Comune di BIANCO (Codice : A843) (Provincia di REGGIO CALABRIA)							
Catasto Terreni		Foglio: 12	Particella: 195						
<b>IMMOBILE</b>									
N.	DATI IDENTIFICATIVI		DATI DI CLASSAMENTO			DATI DERIVANTI DA			
	Foglio	Particella Sub.	Porz.	Qualità Classe	Superficie (mq) ha are ca		Destuz.	Reddito	
1	12	195	-	SEMINATIVO 3	4 03 59	-	Dominicale	Agrario	FRAZIONAMENTO n. 35397, 1/1993 del 26/11/1993 in atti dal 26/11/1993
Partita:		4925							

**INTESTATI**

N.	DATI ANAGRAFICI	CODICE FISCALE	DIRITTI E ONERI REALI
1	IELASI ANTONIO, nato a BIANCO il 04/12/1926	LSINTN26T04A843P	Proprietà per 2/6
2	IELASI CESIRA, nata a BRESCIA il 13/01/1971	LSICSR71A53B157W	Proprietà per 1/6
3	IELASI DOMENICO, nato a BIANCO il 24/06/1930	LSIDNC30M24A843C	Proprietà per 2/6
4	IELASI GIUSEPPE, nato a BIANCO il 16/10/1931	LSIGPP31R16A843X	USUFRUTTUARIO SULLE QUOTE DI IELASI WANDA E IELASI CESIRA
5	IELASI WANDA, nata a BRESCIA il 06/10/1967	LSIWN67R46B157C	NUDA PROPRIETA PER 1/6
6	MARCHESE CESIRA, nata a BIANCO il 04/03/1998	MRCCSR88C44A843S	Usufrutto per 1/3

Righe utili ai fini della liquidazione n. 18 Richiesta n. 178092 Importo della liquidazione : Euro 1 , 29

Data : 10/09/2002 - Ora : 12.14.54

Visura n. : 178391

Pag. : 1 Fine

## Visura per immobile Situazione degli atti informatizzati al 10/09/2002

Dati della richiesta		Comune di BIANCO (Codice : A843) (Provincia di REGGIO CALABRIA)									
Catasto Terreni		Foglio: 12		Particella: 162							
IMMOBILE											
N.	DATI IDENTIFICATIVI			Porz.	Qualità	Classe	DATI DI CLASSAMENTO			DATI DERIVANTI DA	
	Foglio	Particella	Sub.				Superficie (mq)	Deduz.	Reddito	Domiciliale	Agrario
1	12	162		-	FABB RURALE	-	10	00	-		ISTRUMENTO (ATTO PUBBLICO) n. 337588 del 29/04/1988 in atti dal 24/05/1989
Partita 4925											

### INTESTATI

N.	DATI ANAGRAFICI		CODICE FISCALE	DIRITTI E ONERI REALI
1	IELASI ANTONIO, nato a BIANCO il 04/12/1926		LSINTN28T04A843P	Proprietà per 2/6
2	IELASI CESIRA, nata a BRESCIA il 13/01/1971		LSICSR71A53B157W	Proprietà per 1/6
3	IELASI DOMENICO, nato a BIANCO il 24/08/1930		LSIDMC30M24A843C	Proprietà per 2/6
4	IELASI GIUSEPPE, nato a BIANCO il 16/10/1931		LSIGPP31R16A843X	USUFRUTTUARIO SULLE QUOTE DI IELASI WANDA E IELASI CESIRA
5	IELASI WANDA, nata a BRESCIA il 08/10/1967		LSIWN067R46B157C	NUDA PROPRIETA PER 1/6
6	MARCHESE CESIRA, nata a BIANCO il 04/03/1938		MRCCSR96C44A843S	Usufrutto per 1/3
DATI DERIVANTI DA		ISTRUMENTO (ATTO PUBBLICO) Volture n. 337588 del 29/04/1989 in atti dal 24/05/1989 Repertorio n. : 80557 Rogante: BARONE Sede: VICENZA Registrazione: UR Sede: VICENZA n. 976 del 29/04/1988		

Foglie utili ai fini della liquidazione n. 20

Richiesta n. 178092

Importo della liquidazione : Euro 1, 29

**Visura per immobile**  
**Situazione degli atti informatizzati al 16/08/2002**

Data: 16/08/2002 - Ora : 11.06.16

Visura n.: 161758

Pag: 1 Fine

Dati della richiesta		Comune di BIANCO (Codice : A843) (Provincia di REGGIO CALABRIA)									
Catasto Terreni		Foglio: 12		Particella: 168							
IMMOBILE		DATI DI CLASSAMENTO							DATI DERIVANTI DA		
N.	DATI IDENTIFICATIVI		Porz.	Qualità	Classe	Superficie (m <sup>2</sup> )		Deduz.	Reddito		
	Foglio	Particella				Sub.	ha		are	ca	Dominicale
1	12	168	-	VIGNETO	1	20	90	-	Euro 26,45	Euro 10,79	ISTRUMENTO (ATTO PUBBLICO) n. 337588 del 29/04/1988 in atti dal 24/05/1988
Partita		4925							L. 51. 205		L. 20. 900

**INTESTATI**

N.	DATI ANAGRAFICI	CODICE FISCALE	DIRITTI E ONERI REALI
1	IELASI ANTONIO, nato a BIANCO il 04/12/1926	LSINTN26T04A843P	Proprieta' per 2/6
2	IELASI CESIRA, nata a BRESCIA il 13/01/1971	LSICSR71A53B157W	Proprieta' per 1/6
3	IELASI DOMENICO, nato a BIANCO il 24/08/1930	LSIDNC30M24A843C	Proprieta' per 2/6
4	IELASI GIUSEPPE, nato a BIANCO il 16/10/1931	LSIGFP31R18A843X	USUFRUTTUARIO SULLE QUOTE DI IELASI WANDA E IELASI CESIRA
5	IELASI WANDA, nata a BRESCIA il 06/10/1967	LSIWIN067R46B157C	NUDA PROPRIETA PER 1/6
6	MARCHESE CESIRA, nata a BIANCO il 04/03/1988	MRCCSR98C44A843S	Usufrutto per 1/3
DATI DERIVANTI DA		ISTRUMENTO (ATTO PUBBLICO) Voltura n. 337588 del 29/04/1988 in atti dal 24/05/1988 Repertorio n. : 80557 Fogarne: BARONIE Sede: VICENZA Registrazione: UR Sede: VICENZA n. 976 del 29/04/1988	

Righe utili ai fini della liquidazione n. 20

Richiesta n. 173600

Importo della liquidazione : Euro 1 , 29

Data : 16/08/2002 - Ora : 11.06.24

**Visura per immobile**

Visura n. : 161759

Pag : 1 Fine

**Situazione degli atti informatizzati al 16/08/2002**

Dati della richiesta		Comune di BIANCO (Codice : A843) (Provincia di REGGIO CALABRIA)										
Catasto Terreni		Foglio: 12		Particella: 161								
<b>IMMOBILE</b>												
N.	DATI IDENTIFICATIVI			DATI DI CLASSAMENTO					DATI DERIVANTI DA			
	Foglio	Particella	Sub.	Porz.	Qualità	Classe	Superficie (m <sup>2</sup> )		Deduz.	Reddito		
					ha	are	ca			Dominicale	Agrario	
1	12	161		-	SEMIN ARBOR	3	2	47	20	-	Euro 44,68	Euro 24,26
										L. 86. 520	L. 46. 968	ISTRUMENTO (ATTO PUBBLICO) n. 337558 del 29/04/1988 in atti dal 24/05/1989
Partita		4825										

**INTESTATI**

N.	DATI ANAGRAFICI		CODICE FISCALE	DIRITTI E ONERI REALI
1	IELASI ANTONIO, nato a BIANCO il 04/12/1926		LSINTN26T04A843P	Proprieta' per 2/6
2	IELASI CESIRA, nata a BRESCIA il 13/01/1971		LSICSR71A53B157W	Proprieta' per 1/6
3	IELASI DOMENICO, nato a BIANCO il 24/08/1930		LSIDNC30M24A843C	Proprieta' per 2/6
4	IELASI GIUSEPPE, nato a BIANCO il 16/10/1831		LSIGPP31R16A843X	USUFRUTTUARIO SULLE QUOTE DI IELASI WANDA E IELASI CESIRA
5	IELASI WANDA, nata a BRESCIA il 06/10/1967		LSIMND67R46B157C	NUDA PROPRIETA PER 1/6
6	MARCHESE CESIRA, nata a BIANCO il 04/03/1898		MRCCSR98C44A843S	Usufrutto per 1/3
DATI DERIVANTI DA		ISTRUMENTO (ATTO PUBBLICO) Voltura n. 337558 del 29/04/1988 in atti dal 24/05/1989 Repertorio n. : 80557 Rogante: BARONE Sede: VICENZA Registrazione: UR Sede: VICENZA n. 978 del 29/04/1988		

Righe utili ai fini della liquidazione n. 20

Richiesta n. 173660

Importo della liquidazione : Euro 1 , 23



**Visura per immobile**  
**Situazione degli atti informatizzati al 16/08/2002**

Data : 16/08/2002 - Ora : 11.06.30

Visura n. : 161760

Pag : 1 Fine

Dati della richiesta		Comune di BIANCO (Codice : A843) (Provincia di REGGIO CALABRIA)	
Catasto Terreni		Foglio: 12	Particella: 158

**IMMOBILE**

N.	DATI IDENTIFICATIVI			DATI DI CLASSAMENTO				DATI DERIVANTI DA			
	Foglio	Particella	Sub.	Porz.	Qualità	Classe	Superficie (m <sup>2</sup> ) ha are ca		Deduz.	Reddito	
1	12	158		-	SEMINATIVO	3	59 68	.	Dominicale Euro 13,87 L. 26. 856	Agrario Euro 9,25 L. 17. 904	ISTRUMENTO (ATTO PUBBLICO) n. 7882 del 17/12/1973 in atti dal 13/08/1982
Partita						3302					

**INTESTATO**

N.	DATI ANAGRAFICI	CODICE FISCALE	DIRITTI E ONERI REALI
1	BIANCO PASQUALE, nato il 07/06/1938	BMCPCL38P07H013X	Proprieta' per 1000/1000
DATI DERIVANTI DA			
ISTRUMENTO (ATTO PUBBLICO) Volura n. 7882 del 17/12/1973 in atti dal 13/08/1982 Repertorio n. : 20213 Rogante: CAFARI A. Sede: BIANCO Registrazione: UR Sede: LOCRI n. 3066 del 27/12/1973			

Righe utili ai fini della liquidazione n. 14

Richiesta n. 173660

Importo della liquidazione : Euro 1 , 29

Data : 16/08/2002 - Ora : 11.06.37

Visura n. : 161761 Pag. : 1 Fine

## Visura per immobile Situazione degli atti informatizzati al 16/08/2002

Dati della richiesta		Comune di BIANCO (Codice : A843) (Provincia di REGGIO CALABRIA)										
Catasto Terreni		Foglio: 12		Particella: 156								
<b>IMMOBILE</b>												
N.	DATI IDENTIFICATIVI			DATI DI CLASSAMENTO						DATI DERIVANTI DA		
	Foglio	Particella	Sub.	Porz.	Qualità	Classe	Superficie (m <sup>2</sup> )		Deduz.	Rendimento		
					ha	are	ca			Dominicale	Agrario	
1	12	156		-	SEMIN ARBOR	3	74	80	-	Euro 13,52	Euro 7,34	
										L. 26. 180	L. 14. 212	
										ISTRUMENTO (ATTO PUBBLICO) n. 337588 del 23/04/1988 in atti dal 24/05/1988		
Partita		4925										

**INTESTATI**

N.	DATI ANAGRAFICI	CODICE FISCALE	DIRITTI E ONERI REALI
1	IELASI ANTONIO, nato a BIANCO il 04/12/1926	LSINTN26T04A843P	Proprieta' per 2/6
2	IELASI CESIRA, nata a BRESCIA il 13/01/1971	LSICSR71A53B157W	Proprieta' per 1/6
3	IELASI DOMENICO, nato a BIANCO il 24/08/1930	LSIDNC30M24A843C	Proprieta' per 2/6
4	IELASI GIUSEPPE, nato a BIANCO il 16/10/1931	LSIGPP31R16A843X	USUFRUITUARIO SULLE QUOTE DI IELASI WANDA E IELASI CESIRA
5	IELASI WANDA, nata a BRESCIA il 06/10/1967	LSIMND67R46B157C	NUDA PROPRIETA PER 1/6
6	MARCHESE CESIRA, nata a BIANCO il 04/03/1988	MRCCSR98C44A843S	Usufrutto per 1/3
DATI DERIVANTI DA		ISTRUMENTO (ATTO PUBBLICO) Volture n. 337588 del 23/04/1988 in atti dal 24/05/1988 Repertorio n. : 80557 Poggiana: BARONE Sede: VICENZA Registrazione: UFI Sede: VICENZA n. 976 del 23/04/1988	

Pagine utili ai fini della liquidazione n. 20

Fioritura n. 173660

Importo della liquidazione : Euro 1 , 29

Data : 16/08/2002 - Ora : 11.06.44

**Visura per immobile**

Visura n. : 161762

Pag : 1 Fine

**Situazione degli atti informatizzati al 16/08/2002**

Dati della richiesta		Comune di BIANCO (Codice : A843) (Provincia di REGGIO CALABRIA)	
Catasto Terreni		Foglio: 12	Particella: 157

**IMMOBILE**

N.	DATI IDENTIFICATIVI			DATI DI CLASSAMENTO					DATI DERIVANTI DA					
	Foglio	Particella	Sub.	Perz.	Qualità	Classe	Superficie (mq)			Deduz.	Reddito			
1	12	157		-	SEMINATIVO	3	ha	are	ca	-	Dominicale	Agrario	Euro 7,7 L. 22.365 L. 14.910	Impianto meccanografico del 10/05/1976
Partita			2726											

**INTESTATI**

N.	DATI ANAGRAFICI	CODICE FISCALE	DIRITTI E ONERI REALI
1	FERRERI GIOVANNI, nato a MELITO DI PORTO SALVO il 15/06/1948	FRFGNN48H15F112G	Comproprietario
2	FERRERI TOMMASO, nato a MELITO DI PORTO SALVO il 22/12/1949	FRRTMS48T22F112N	Comproprietario
3	FESTA CONCETTA ANNA, nata in STATI UNITI D'AMERICA il 08/12/1915	FSTCCT15T48Z404A	Usufrutto per 1/3

Righe attive ai fini della liquidazione n. 14

Richiesta n. 173660

Importo della liquidazione : Euro 1 , 29

**Visura per immobile**  
**Situazione degli atti informatizzati al 16/08/2002**

Data : 16/08/2002 - Ora : 11.06.51

Visura n. : 161763

Pag : 1 Fine

Dati della richiesta		Comune di BIANCO (Codice : A843) (Provincia di REGGIO CALABRIA)									
Catasto Terreni		Foglio: 12		Particella: 140							
<b>IMMOBILE</b>											
N.	DATI IDENTIFICATIVI			DATI DI CLASSAMENTO					DATI DERIVANTI DA		
	Foglio	Particella	Sub.	Porz.	Qualità	Classe	Superficie (m <sup>2</sup> )		Deduz.	Reddito	
				ha	are	ca				Dominicale	Agrario
1	12	140		-	SEMIN ARBOR	3	47	50	-	Euro 8,59	Euro 4,66
										L. 16,625	L. 9,025
										ISTRUMENTO (ATTO PUBBLICO) n. 30280 del 19/10/1979 in atti dal 25/03/1967	
Partita		3847									
<b>INTESTATI</b>											
N.	DATI ANAGRAFICI			CODICE FISCALE				DIRITTI E ONERI REALI			
1	CANTURI ROCCO, nato a BIANCO il 21/11/1931			CNTRCC31S21A843E				Proprieta'			
2	MANARITI PAOLA, nata a BIANCO il 18/04/1938			MMRFLA38D63A843E				Proprieta'			
DATI DERIVANTI DA		ISTRUMENTO (ATTO PUBBLICO) Voltura n. 30280 del 19/10/1979 in atti dal 25/03/1967 Repertorio n. : 2262 Rogante: CARAMANANTE ANTONIO Seda: GROTTERIA									
		Registrazione: UR Sede: LOCRI Volume: 171 n. 2125 del 08/11/1979									

Righe utili ai fini della liquidazione n. 15

Fiducietà n. 173660

Importo della liquidazione : Euro 1 , 29

**Visura per immobile**  
**Situazione degli atti informatizzati al 16/08/2002**

Data : 16/08/2002 - Ora : 11.07.05

Visura n. : 161766

Pag : 1 Fine

Dati della richiesta		Comune di BIANCO (Codice : A843) (Provincia di REGGIO CALABRIA)	
Catasto Terreni		Foglio: 12	Particella: 145

**IMMOBILE**

N.	DATI IDENTIFICATIVI			DATI DI CLASSAMENTO				DATI DERIVANTI DA			
	Foglio	Particella	Sub.	Porz.	Qualità	Classe	Superficie (m <sup>2</sup> ) ha are ca		Deduz.	Reddito	
1	12	145			ULIVETO	1	23 90	-	Dominicale Euro 24,07 L. 46. 605	Agrario Euro 8,64 L. 16. 730	Impianto meccanografico del 10/05/1978

**INTESTATI**

N.	DATI ANAGRAFICI	CODICE FISCALE	DIRITTI E ONERI REALI
1	CAVALLO CARMELO, nato a MELITO DI PORTO SALVO il 27/12/1941	CVL0ML41T27F112L	Proprietà per 1/4
2	CAVALLO DOMENICO, nato a BIANCO il 23/03/1944	CVLDNC44C23A843I	Proprietà per 1/4
3	CAVALLO GIUSEPPE, nato a BIANCO il 23/04/1945	CVLGGP45D29A843Y	Proprietà per 1/4
4	CAVALLO MARIA AGATA, nata a BIANCO il 08/02/1949	CVLMGT48B48A843R	Proprietà per 1/4
DATI DERIVANTI DA		DENUNZIA (MEI PASSAGGI PER CAUSA DI MORTE) n. 1335. 1/1983 del 06/11/1980 in atti dal 07/02/2001 (protocollo n. 32148) Registrazione: UR Sede: LOCFI Volume: 188 n. 211 del 04/05/1991 SUCCESSIONE	

Righe utili ai fini della liquidazione n. 16

Richiesta n. 173860

Importo della liquidazione : Euro 1 ,29

## Visura per immobile Situazione degli atti informatizzati al 16/08/2002

Data : 16/08/2002 - Ora : 11.06.58

Visura n. : 161765

Pag : 1 Fine

Dati della richiesta		Comune di BIANCO (Codice : A843) (Provincia di REGGIO CALABRIA)												
Catasto Terreni		Foglio: 12		Particella: 144										
IMMOBILE														
N.	DATI IDENTIFICATIVI			DATI DI CLASSAMENTO					DATI DERIVANTI DA					
	Foglio	Particella	Sub.	Porz.	Quantità	Classe	Superficie (mq)					Deduz.	Reddito	
1	12	144		-	ULIVETO	1	21	90	-		Dominicale	Agrario	Euro 7,92 L. 42.705	Impianto meccanografico del 10/05/1976 L. 15.330
Partita 1300														

**INTESTATO**

N.	DATI ANAGRAFICI	CODICE FISCALE	DIRITTI E ONERI REALI
1	PITTARI LEONARDO; FU BRUNO	-	Proprietà per 1000/1000

Righe utili ai fini della liquidazione n. 12

Richiesta n. 173660

Importo della liquidazione : Euro 1 , 29

## Visura per immobile Situazione degli atti informatizzati al 16/08/2002

Data : 16/08/2002 - Ora : 11.07.27

Visura n. : 161769

Pag : 1 Fine

Dati della richiesta		Comune di BIANCO (Codice : AB43) (Provincia di REGGIO CALABRIA)									
Catasto Terreni		Foglio: 12		Particella: 107							
IMMOBILE											
N.	DATI IDENTIFICATIVI			DATI DI CLASSAMENTO					DATI DERIVANTI DA		
	Foglio	Particella	Sub.	Porz.	Qualità	Classe	Superficie (mq)		Deduz.	Reddito	
					ha	are	ca			Dominicale	Agrario
1	12	107		*	SEMINATIVO	3	4	70	50	Euro 109,35	Euro 72,9
										L. 211. 725	L. 141. 150
DENUNZIA (NEI PASSAGGI PER CAUSA DI MORTE) n. 3854. 3/1998 del 21/08/1992 in atti dal 28/07/1998											
Partita		5677									

### INTESTATI

N.	DATI ANAGRAFICI		CODICE FISCALE	DIRITTI E ONERI REALI
1	CUFARI FRANCESCO, nato a BIANCO il 28/03/1949		CFRIFNC49C28A943P	Proprieta' per 1/3
2	CUFARI MARIA ROGA, nata a BIANCO il 12/04/1957		CFRMR57D52A843T	Proprieta' per 1/3
3	CUFARI ROCCO, nato a MELITO DI PORTO SALVO il 14/01/1946		CFRRC46A14F112B	Proprieta' per 1/3
DATI DERIVANTI DA		DENUNZIA (NEI PASSAGGI PER CAUSA DI MORTE) n. 3854. 3/1998 del 21/08/1992 in atti dal 28/07/1998 Registrazione: UR Sede: LOCRI Volume: 185 n. 72 del 03/02/1998		

Righe utili ai fini della liquidazione n. 17

Richiesta n. 173660

Importo della liquidazione : Euro 1 , 29

**Visura per immobile**  
**Situazione degli atti informatizzati al 10/09/2002**

Data : 10/09/2002 - Ora : 12.15.07

Visura n. : 178394

Pag : 1 Fine

Dati della richiesta		Comune di BIANCO (Codice : A843) (Provincia di REGGIO CALABRIA)										
Catasto Terreni		Foglio: 12		Particella: 213								
IMMOBILE												
N.	DATI IDENTIFICATIVI			Porz.	Qualità	Classe	DATI DI CLASSAMENTO			DATI DERIVANTI DA		
	Foglio	Particella	Sub.				Superficie (m <sup>2</sup> ) ha are ca	Deduz.	Reddito			
1	12	213		-	SEMINATIVO	3	32	42	-	Euro 7,53 L. 14.589	Euro 5,02 L. 9.726	FRAZIONAMENTO n. 9831. 1/1994 del 21/06/1994 in atti dal 01/06/1999
Partita		5741										

**INTESTATO**

N.	DATI ANAGRAFICI	CODICE FISCALE	DIRITTI E ONERI REALI
1	ZOOTECNICA IONICA DI FARCOMENI E C. S. A. S.	-	Proprietà per 1000/1000

Righe utili ai fini della liquidazione n. 12

Richiesta n. 178082

Importo della liquidazione : Euro 1,29



**Visura per immobile**  
**Situazione degli atti informatizzati al 10/09/2002**

Data : 10/09/2002 - Ora : 12.15.00

Visura n. : 178392

Pag : 1 Fine

Dati della richiesta		Comune di BIANCO (Codice : A843) (Provincia di REGGIO CALABRIA)																	
Catasto Terreni		Foglio: 12		Particella: 212															
<b>IMMOBILE</b>																			
N.	DATI IDENTIFICATIVI			Porz.	Qualità	Classe	DATI DI CLASSAMENTO			DATI DERIVANTI DA									
	Foglio	Particella	Sub.				Superficie (mq)	Decluz.	Reddito		FRAZIONAMENTO n. 9631, 1/1994 del 21/06/1994 in atti del 01/06/1999								
1	12	212		-	SEMINATIVO	3	1	64	36	-		<table border="1" style="width: 100%;"> <tr> <td>Dominicale</td> <td>Euro 38,2</td> </tr> <tr> <td>Agrario</td> <td>Euro 25,47</td> </tr> <tr> <td></td> <td>L. 73.962</td> </tr> <tr> <td></td> <td>L. 49.308</td> </tr> </table>	Dominicale	Euro 38,2	Agrario	Euro 25,47		L. 73.962	
Dominicale	Euro 38,2																		
Agrario	Euro 25,47																		
	L. 73.962																		
	L. 49.308																		
Parità		5741																	

**INTESTATO**

N.	DATI ANAGRAFICI	CODICE FISCALE	DIRITTI E ONERI REALI
1	ZOOTECNICA IONICA DI FARCOMENI E C. S. A. S.	-	Proprietà per 1000/1000

Foglie utili ai fini della liquidazione n. 12

Richiesta n. 178092

Importo della liquidazione: Euro 1,29

**Visura per immobile**  
**Situazione degli atti informatizzati al 16/08/2002**

Data : 16/08/2002 - Ora : 11.07.35

Visura n. : 161770

Pag : 1 Fine

Dati della richiesta		Comune di BIANCO (Codice : A843) (Provincia di REGGIO CALABRIA)												
Catasto Terreni		Foglio: 12		Particellar: 88										
<b>IMMOBILE</b>														
N.	DATI IDENTIFICATIVI			DATI DI CLASSAMENTO						DATI DERIVANTI DA				
	Foglio	Particella	Sub.	Porz.	Qualità	Classe	Superficie (mq)		Deduz.			Reddito		
1	12	88		-	SEMINATIVO	3	09	50	-		Dominicale	Agrario	Euro 1,47	Impianto meccanografico nel 10/05/1976
Parità											256			

**INTESTATO**

N.	DATI ANAGRAFICI	CODICE FISCALE	DIRITTI E ONERI REALI
1	CATANZARITI ANTONIO; FU DOMENICO	-	Proprietà per 1000/1000

Righe utili ai fini della liquidazione n. 12

Richiesta n. 173660

Importo della liquidazione : Euro 1,29

Data : 16/08/2002 - Ora : 11.06.04

Visura n. : 161772 Pag. : 1 Segue

## Visura per immobile Situazione degli atti informatizzati al 16/08/2002

Dati della richiesta		Comune di BIANCO (Codice : A843) (Provincia di REGGIO CALABRIA)	
Catasto Terreni		Foglio: 12	Particella: 105

**IMMOBILE**

N.	DATI IDENTIFICATIVI			DATI DI CLASSAMENTO				DATI DERIVANTI DA		
	Foglio	Particella	Sub.	Porz.	Qualità	Classe	Superficie (mq) ha are ca	Deduct.	Dominicale	Agraria
1	12	105		-	ULIVETO	3	46 65	-	Euro 20,48 L. 39. 653	Euro 14,46 L. 27. 990
Impianto meccanografico del 10/05/1976										

**INTESTATI**

N.	DATI ANAGRAFICI	CODICE FISCALE	DIRITTI E ONERI REALI
1	CANNIZZARO ANTONIETTA, nata a BIANCO il 13/08/1937	CNNNT37H53A843H	Proprieta' per 1/16
2	CANNIZZARO CARMELA, nata a BIANCO il 21/04/1948	CNNCML48D61A843Z	Proprieta' per 1/16
3	CANNIZZARO CATERINA, nata a BIANCO il 01/10/1933	CNNCFM33P41A843J	Proprieta' per 1/16
4	CANNIZZARO DOMENICO, nato a BIANCO il 09/02/1932	CNNDMC32B49A843X	Proprieta' per 1/16
5	CANNIZZARO FRANCESCO, nato a BIANCO il 02/01/1943	CNNFMC43A02A843J	Proprieta' per 1/16
6	CANNIZZARO GRAZIA, nata a BIANCO il 13/08/1945	CNNGRZ49H53A843U	Proprieta' per 1/16
7	CANNIZZARO SANTO, nato a BIANCO il 20/02/1939	CNNSNT39B20A843O	Proprieta' per 1/16
8	CANNIZZARO VITTORIA, nata a BIANCO il 17/09/1936	CNNVTR39P57A843C	Proprieta' per 1/16
9	MAISANO ANTONIO FU DOMENICO		Proprieta' per 1/2
10	MAISANO ROSA FU DOMENICO		Proprieta' per 1/4
11	PEZZANO ANGELA ROSA VITTORIA, nata a BIANCO il 05/02/1878	PZZNLR79B45A843C	Usufruttuario parziale
12	PEZZANO VITTORIA FU ANTONIO		Usufruttuario parziale

**DATI DERIVANTI DA**

DENUNCIA (NEI PASSAGGI PER CAUSA DI MORTE) n. 5731. 1/1966 del 08/11/1985 in atti dal 01/06/2001 (protocollo n. 126744) Registrazione: UR Sede: LOCRI Volume: 183 n. 675 del 12/10/1998 SUCCESSIONE

**Visura per immobile**  
**Situazione degli atti informatizzati al 10/09/2002**

Data : 10/09/2002 - Ora : 12.15.27

Visura n. : 178403

Pag. : 1 Fine

Dati della richiesta		Comune di BIANCO (Codice : A843) (Provincia di REGGIO CALABRIA)										
Catasto Terreni		Foglio: 12		Particella: 106								
IMMOBILE												
N.	DATI IDENTIFICATIVI			DATI DI CLASSAMENTO					DATI DERIVANTI DA			
	Foglio	Particella	Sub.	Porz.	Qualità	Classe	Superficie (mq)		Docuz.	Reddito		
1	12	106		-	SEMINATIVO	3	ha	are	ca	-	Dominicale	Agrario
							32	90			Euro 7,65	Euro 5,1
											L. 14. 805	L. 9. 870
Impianto meccanografico del 10/05/1976												
Partita		1024										

**INTESTATO**

N.	DATI ANAGRAFICI	CODICE FISCALE	DIRITTI E ONERI REALI
1	MUSCATELLO ANTONIO; DI STEFANO DOMENICO	.	Proprietà* per 1000/1000

Foglie utili ai fini della liquidazione n. 12

Richiesta n. 178092

Importo della liquidazione : Euro 1,29

Data : 16/08/2002 - Ora : 11.08.11

**Visura per immobile**

Visura n. : 161773

Pag : 1 Fine

**Situazione degli atti informatizzati al 16/08/2002**

Dati della richiesta		Comune di BIANCO (Codice : AS43) (Provincia di REGGIO CALABRIA)															
Catasto Terreni		Foglio: 12		Particella: 89													
IMMOBILE		DATI IDENTIFICATIVI										DATI DI CLASSAMENTO				DATI DERIVANTI DA	
N.	Foglio		Particella	Sub.	Porz.	Qualità	Classe	Superficie (m <sup>2</sup> )		Deduz.	Reddito		Agrario		DATI DERIVANTI DA		
	1	12						ha	are		ca	Dominicale				Euro	L.
1	12	89				ULIVETO	3	17	90	-	Euro 7,86	Euro 5,55	Impianto meccanografico del 10.05/1976				
Partita		3089															

**INTESTATO**

N.	DATI ANAGRAFICI	CODICE FISCALE	DIRITTI ONERI REALI
1	PITTARI LEONARDO, nato a BIANCO il 07/07/1939	PTTLR039L07A843V	Proprietà per 1000/1000

Foglio utile ai fini della liquidazione n. 12

Richiesta n. 173660

Importo della liquidazione : Euro 1,29

Visura n. : 161774 Pag. : 1 Fine

## Visura per immobile

### Situazione degli atti informatizzati al 16/08/2002

Data : 16/08/2002 - Ora : 11.08.18

Comune di BIANCO (Codice : AS43) (Provincia di REGGIO CALABRIA)	
Dati della richiesta	Foglio: 12
Catasto Terreni	Particella: 90

**IMMOBILE**

N.	DATI IDENTIFICATIVI			Porz.	Qualità	Classe	DATI DI CLASSAMENTO			Deduz.	Reddito		DATI DERIVANTI DA
	Foglio	Particella	Sub.				Superficie (m <sup>2</sup> )	ha	are		ca	Dominicale	
1	12	90		-	ULIVETO	3	19	30	-	Euro 8,47	Euro 5,98	Impianto meccanografico del 10/05/1976	
Partita											L. 16.405	L. 11.580	

**INTESTATI**

N.	DATI ANAGRAFICI	CODICE FISCALE	DIRITTI E ONERI REALI
1	PITTARI ANTONIO; FU STEFANO	-	Comproprietario
2	PITTARI GIULIA; FU STEFANO MAR CANTURI	-	Comproprietario
3	PITTARI PASQUALE; FU STEFANO	-	Comproprietario
4	PITTARI ROSA; FU STEFANO MAR CANTURI	-	Comproprietario
5	TODARELLO MARIA; FU DOMENICO	-	Usufruttuario parziale

Righe utili ai fini della liquidazione n. 16 Richiesta n. 173860 Importo della liquidazione : Euro 1 , 29

**Visura per immobile**  
**Situazione degli atti informatizzati al 16/08/2002**

Data : 16/08/2002 - Ora : 11.08.30

Visura n. : 161776

Pag : 1 Fine

Dati della richiesta		Comune di BIANCO (Codice : A843) (Provincia di REGGIO CALABRIA)										
Catasto Terreni		Foglio: 11		Particella: 157								
IMMOBILE												
N.	DATI IDENTIFICATIVI			DATI DI CLASSAMENTO					DATI DERIVANTI DA			
	Foglio	Particella	Sub.	Porz.	Qualità	Classe	Superficie (mq)		Deduz.	Reddito		
1	11	157		-	SEMINATIVO	2	ha	are	ca		Dominicale	Agrario
							83	50			Euro 40,97	Euro 12,94
											L. 79. 325	L. 25. 050
ISTRUMENTO (ATTO PUBBLICO) n. 8784 del 12/05/1981 in atti dal 25/03/1987												
Partita 4102												

**INTESTATI**

N.	DATI ANAGRAFICI		DIRITTI E ONERI REALI	
1	CELENTANO GIOVANNA, nata a SAMO il 14/08/1939		CODICE FISCALE	CLMGNN39MS4H013J
2	MOIO FRANCESCO, nato a SAMO il 07/01/1940			MOIFNC40407H013R
DATI DERIVANTI DA		ISTRUMENTO (ATTO PUBBLICO) Vettura n. 8784 del 12/05/1981 in atti dal 25/03/1987 Repertorio n. : 4634 Rogante: RAFFAELLA CAIAZZO Sede: SIDERINO Registrazione: UR Sede: LOCRI Volume: 175 n. 1181 del 19/05/1981		
		Proprieta' per 1/2 in regime di comunione dei beni		
		Proprieta' per 1/2 in regime di comunione dei beni		

Foglie utili ai fini della liquidazione n. 15

Richiesta n. 173660

Importo della liquidazione : Euro 1 , 29

**Visura per immobile**  
**Situazione degli atti informatizzati al 10/09/2002**

Data : 10/09/2002 - Ora : 12.16.51

Visura n. : 178415

Pag. : 1 Fine

Dati della richiesta		Comune di BIANCO (Codice : A843) (Provincia di REGGIO CALABRIA)											
Catasto Terreni		Foglio: 11		Particella: 146									
<b>IMMOBILE</b>													
N.	DATI IDENTIFICATIVI			DATI DI CLASSAMENTO					DATI DERIVANTI DA				
	Foglio	Particella	Sub.	Porz.	Qualità	Classe	Superficie (mq)		Destuz.	Reddito			
1	11	146		-	AGRUMETO	1	2	96	60	-	Euro 1.524,15	Euro 266,07	Variazione n. 832. 1/2002 del 05/09/2002 in atti dal 05/09/2002 (protocollo n. 172650) VAR. QUAL.
Annotazioni													
VARIAZIONE DI QUALITA' SU DICHIARAZIONE DI PARTE PER PARIFICAZIONE ORTO IRRIGUO													
<b>INTESTATI</b>													
N.	DATI ANAGRAFICI					CODICE FISCALE			DIRITTI E ONERI REALI				
1	CELENTANO GIOVANNA, nata a SAMO il 14/08/1939					CLNGMNC39M54H013J			Proprieta' per 1/2 in regime di comunione dei beni				
2	MOIO FRANCESCO, nato a SAMO il 07/01/1940					MCFNCA40A07H013R			Proprieta' per 1/2 in regime di comunione dei beni				
DATI DERIVANTI DA													
ISTRUMENTO (ATTO PUBBLICO) Voltura n. 6784 del 12/05/1981 in atti dal 25/03/1987 Repertorio n. : 4634 Rogante: RAFFAELLA CALAZZO Sede: SIDERMO Registrazione: UR Sede: LOCRI Volume: 175 n. 1181 del 19/05/1981													

Foglie utili ai fini della liquidazione n. 15

Richiesta n. 178262

Importo della liquidazione : Euro 1 , 29



**Visura per immobile**  
**Situazione degli atti informatizzati al 16/08/2002**

Data : 16/08/2002 - Ora : 11.08.37

Visura n. : 161777

Pag : 1 Fine

Dati della richiesta		Comune di BIANCO (Codice : 8843) (Provincia di REGGIO CALABRIA)												
Catasto Terreni		Foglio: 11		Particella: 145										
<b>IMMOBILE</b>														
N.	DATI IDENTIFICATIVI			DATI DI CLASSAMENTO						DATI DERIVANTI DA				
	Foglio	Particella	Sub.	Porz.	Qualità	Classe	Superficie (mq)		Deduz.			Reddito		
1	11	145		-	ULIVETO	3	1	23	30	-	Dominicale	Euro 54,13	Euro 38,21	ISTRUMENTO (ATTO PUBBLICO) n. 8784 del 12/05/1981 in atti dal 25/03/1997
Parità														
4102														

**INTESTATI**

N.	DATI ANAGRAFICI		CODICE FISCALE	DIRITTI E ONERI REALI
1	CELENTANO GIOVANNA, nata a SAMO il 14/08/1939		CUMGN139MS4H013J	Proprieta' per 1/2 in regime di comunione dei beni
2	MIOIO FRANCESCO, nato a SAMO il 07/01/1940		MOIFNC40407H013R	Proprieta' per 1/2 in regime di comunione dei beni
<b>DATI DERIVANTI DA</b>				
ISTRUMENTO (ATTO PUBBLICO) Voltura n. 8784 del 12/05/1981 in atti dal 25/03/1987 Repertorio n. : 4634 Rogante: RAFFAELLA CAJAZZO Sede: SIDERINO Registrazione: UR Sede: LOCRI Volume: 175 n. 1181 del 19/05/1981				

Foglie utili ai fini della liquidazione n. 15

Richiesta n. 173660

Importo della liquidazione: Euro 1,29

Visura n. : 161778 Pag. : 1 Fine

## Visura per immobile Situazione degli atti informatizzati al 16/08/2002

Data : 16/08/2002 - Ora : 11.08.43

Dati della richiesta		Comune di BIANCO (Codice : A849) (Provincia di REGGIO CALABRIA)	
Cabasto Terreni		Foglio: 11	Particella: 152

**IMMOBILE**

N.	DATI IDENTIFICATIVI		DATI DI CLASSAMENTO				DATI DERIVANTI DA										
	Foglio	Particella	Sub.	Porz.	Qualità	Classe		Superficie (mq) ha    are    ca	Deduz.	Reddito							
1	11	152			ULIVETO	2	95 00	-	<table border="1"> <tr> <td>Dominicale</td> <td>Euro 76,05</td> <td>Agrario</td> <td>Euro 34,34</td> </tr> <tr> <td></td> <td>L. 147. 250</td> <td></td> <td>L. 66. 500</td> </tr> </table>	Dominicale	Euro 76,05	Agrario	Euro 34,34		L. 147. 250		L. 66. 500
Dominicale	Euro 76,05	Agrario	Euro 34,34														
	L. 147. 250		L. 66. 500														

DENUNZIA (NEI PASSAGGI PER CAUSA DI MORTE) n.  
13044. 2/1993 del 06/11/1990 in atti dal 26/01/1994

**INTESTATI**

N.	DATI ANAGRAFICI	CODICE FISCALE	DIRITTI E ONERI REALI
1	CAVALLO CARMELO, nato a MELITO DI PORTO SALVO il 27/12/1941	CVLCLM141T27F112L	Proprieta' per 1/8
2	CAVALLO DOMENICO, nato a BIANCO il 23/03/1944	CVLDNC44C23A843I	Proprieta' per 1/8
3	CAVALLO GIUSEPPE, nato a BIANCO il 29/04/1945	CVLGPP45D29A843Y	Proprieta' per 1/8
4	CAVALLO MARIA AGATA, nata a BIANCO il 06/02/1949	CVLMGT49B48A843R	Proprieta' per 1/8
5	CERATTI ALFREDO FU STEFANO		Proprieta' per 4/8

DATI DERIVANTI DA  
DENUNZIA (NEI PASSAGGI PER CAUSA DI MORTE) n. 1335. 2/1993 del 06/11/1990 in atti dal 07/02/2001 (protocollo n. 32148) Registrazione: UR Sede: LOCRI Volume:  
188 n. 211 del 04/05/1991 SUCCESSIONE

Righe utili ai fini della liquidazione n. 18

Richiesta n. 173660

Importo della liquidazione : Euro 1 , 29

## Visura per immobile Situazione degli atti informatizzati al 10/09/2002

Data : 10/09/2002 - Ora : 12.15.36

Visura n. : 178406

Pag : 1 Fine

Dati della richiesta		Comune di BIANCO (Codice : A843) (Provincia di REGGIO CALABRIA)	
Catasto Terreni		Foglio: 11	Particella: 218

**IMMOBILE**

N.	DATI IDENTIFICATIVI			DATI DI CLASSAMENTO					DATI DERIVANTI DA		
	Foglio	Particella	Sub.	Porz.	Qualità	Classe	Superficie (mq)			Reddito	
							ha	are	ca	Dominicale	Agrario
1	11	218		-	SEMINATIVO	1	3	18	46	Euro 205,59	Euro 74,01
Annotazioni											
VARIAZIONE DI QUALITA' E CLASSE SU RICHIESTA DI PARTE.-											
Variazione n. 62351, 1/2002 del 21/03/2002 in atti del 21/03/2002 (protocollo n. 62526)											

**INTESTATI**

N.	DATI ANAGRAFICI	CODICE FISCALE	DIRITTI E ONERI REALI
1	CAVALLO CARMELO, nato a MELITO DI PORTO SALVO il 27/12/1941	CVLCML41T27F112L	Proprieta' per 1/8
2	CAVALLO DOMENICO, nato a BIANCO il 23/03/1944	CVLDNCA4C23A843I	Proprieta' per 1/8
3	CAVALLO GIUSEPPE, nato a BIANCO il 28/04/1945	CVLGPP45D29A843Y	Proprieta' per 1/8
4	CAVALLO MARIA AGATA, nata a BIANCO il 08/02/1949	CVLMGT49B48A843R	Proprieta' per 1/8
5	CERATTI ALFREDO FU STEFANO	-	Proprieta' per 4/8

Righe utili ai fini della liquidazione n. 16

Richiesta n. 178092

Importo della liquidazione : Euro 1, 29

Data : 16/08/2002 - Ora : 11.09.01

Visura n. : 161780 Pag : 1 Fine

## Visura per immobile Situazione degli atti informatizzati al 16/08/2002

Dati della richiesta	Comune di BIANCO (Codice : A843) (Provincia di REGGIO CALABRIA)	
Catasto Terreni	Foglio: 11	Particella: 120

**IMMOBILE**

N.	DATI IDENTIFICATIVI			Porz.	Qualità	Classe	DATI DI CLASSAMENTO			Reddito	DATI DERIVANTI DA		
	Foglio	Particella	Sub.				Superficie (mq)	Deduz.	Dominicale			Agrario	
1	11	120		-	SEMIN ARBOR	3	1	14	80	-	Euro 20,75 L. 40. 180	Euro 11,26 L. 21. 812	DENUNZIA (NEI PASSAGGI PER CAUSA DI MORTE) n. 1892. 1/1988 del 25/04/1987 in atti dal 15/12/1989
Partita											5817		

**INTESTATI**

N.	DATI ANAGRAFICI	CODICE FISCALE	DIRITTI E ONERI REALI
1	CAFARI ANGELA ANNA LUCIA, nata a MELITO DI PORTO SALVO il 06/07/1957	CFRNUN57L46F112Y	Proprietà per 3/12
2	CAFARI GIULIO, nato a FERRUZZANO il 19/09/1921	CFRCGL124P19D55FB	Proprietà per 2/12
3	CAFARI GIUSEPPE, nato a FERRUZZANO il 22/11/1887	CFRIGPP97S22D557X	Proprietà per 2/12
4	CAFARI GRAZIA MARIA, nata a REGGIO DI CALABRIA il 02/08/1956	CFRIGZM55H42H24W	Proprietà per 3/12
5	CAFARI PAOLO; ARISTIDE, nato a FERRUZZANO il 21/12/1912	-	Proprietà per 2/12
6	CAFARI PASQUALE; AURELIO, nato a FERRUZZANO	-	Proprietà per 2/12
DATI DERIVANTI DA		DENUNZIA (NEI PASSAGGI PER CAUSA DI MORTE) n. 1862. 1/1988 del 25/04/1987 in atti dal 15/12/1989 Registrazione: UR Sede: LOCRI Volume: 184 n. 472 del 21/10/1987	

Righe off ai fini della liquidazione n. 20

Richiesta n. 173660

Importo della liquidazione : Euro 1, 29

Data : 16/08/2002 - Ora : 11.09.06

Visura per immobile

Visura n. : 161781

Pag : 1 Fine

## Situazione degli atti informatizzati al 16/08/2002

Dati della richiesta		Comune di BIANCO (Codice : AB43) (Provincia di REGGIO CALABRIA)										
Catasto Terreni		Foglio: 11		Particella: 137								
<b>IMMOBILE</b>												
N.	DATI IDENTIFICATIVI			DATI DI CLASSAMENTO						DATI DERIVANTI DA		
	Foglio	Particella	Sub.	Porz.	Qualità	Classe	Superficie (mq)		Deduc.	Reddito		
1	11	137			ULIVETO	3	ha	are	ca		Dominicale	Agrario
							1	55	00	-	Euro 68,04	Euro 48,03
											L. 131.750	L. 93.000
DENUNZIA (NEI PASSAGGI PER CAUSA DI MORTE) n. 1892. 1/1988 del 25/04/1987 in atti dal 15/12/1999												
Partita 5617												

**INTESTATI**

N.	DATI ANAGRAFICI	CODICE FISCALE	DIRITTI E ONERI REALI
1	CAFARI ANGELA ANNA LUCIA, nata a MELITO DI PORTO SALVO il 06/07/1967	CFRMUN57L48F112Y	Proprietà per 3/12
2	CAFARI GIULIO, nato a FERRUZZANO il 19/09/1921	-	Proprietà per 2/12
3	CAFARI GIUSEPPE, nato a FERRUZZANO il 22/11/1937	CFRGP97S22D557X	Proprietà per 2/12
4	CAFARI GRAZIA MARIA, nata a REGGIO DI CALABRIA il 02/06/1965	CFRGM55H42H224W	Proprietà per 3/12
5	CAFARI PAOLO ARISTIDE, nato a FERRUZZANO il 21/12/1912	-	Proprietà per 2/12
6	CAFARI PASQUALE, AURELIO, nato a FERRUZZANO	-	Proprietà per 2/12
<b>DATI DERIVANTI DA</b>			
DENUNZIA (NEI PASSAGGI PER CAUSA DI MORTE) n. 1892. 1/1988 del 25/04/1987 in atti dal 15/12/1999 Registrazione: UR Sede: LOCRI Volume: 184 n. 472 del 21/10/1987			

Richiesta n. 173660

Importo della liquidazione : Euro 1,29

**Visura per immobile**  
**Situazione degli atti informatizzati al 16/08/2002**

Data : 16/08/2002 - Ora : 11.09.15

Visura n. : 161703

Pag : 1 Fine

Dati della richiesta		Comune di BIANCO (Codice : A843) (Provincia di REGGIO CALABRIA)										
Catasto Terreni		Foglio: 11		Particella: 136								
DATI IDENTIFICATIVI			DATI DI CLASSAMENTO					DATI DERIVANTI DA				
N.	Foglio	Particella	Sub.	Porz.	Qualità	Classe	Superficie (m <sup>2</sup> )		Deduz.	Reddito		
							ha	are	ca		Dominicale	Agrario
1	11	136		-	VIGNETO	1	71	80	-		Euro 90,85	Euro 37,08
											L. 175. 910	L. 71. 900
DENUNZIA (NEI PASSAGGI PER CAUSA DI MORTE) n. 1892. 1/1988 del 25/04/1987 in atti dal 15/12/1999												
Partita		5817										

**INTESTATI**

N.	DATI ANAGRAFICI		CODICE FISCALE		DIRITTI E ONERI REALI	
1	CAFARI ANGELA ANINA LUCIA, nata a MELITO DI PORTO SALVO il 06/07/1957		CFRNLS7L46F112Y		Proprietà per 3/12	
2	CAFARI GIULIO, nato a FERRUZZANO il 18/08/1921		-		Proprietà per 2/12	
3	CAFARI GIUSEPPE, nato a FERRUZZANO il 22/11/1937		CFRGPP97S22D557X		Proprietà per 2/12	
4	CAFARI GRAZIA MARIA, nata a REGGIO DI CALABRIA il 02/06/1955		CFRGZM55H42H224W		Proprietà per 3/12	
5	CAFARI PAOLO; ARISTIDE, nato a FERRUZZANO il 21/12/1912		-		Proprietà per 2/12	
6	CAFARI PASQUALE; AURELIO, nato a FERRUZZANO		-		Proprietà per 2/12	
DATI DERIVANTI DA		DENUNZIA (NEI PASSAGGI PER CAUSA DI MORTE) n. 1892. 1/1988 del 25/04/1987 in atti dal 15/12/1999 Registrazione: UR Sede: LOCS Volume: 184 n. 472 del 21/10/1997				

Righe utili ai fini della liquidazione n. 20

Richiesta n. 173660

Importo della liquidazione : Euro 1 , 29

**Visura per immobile**  
**Situazione degli atti informatizzati al 16/08/2002**

Data: 16/08/2002 - Ora: 11.09.23

Visura n.: 161794

Pag: 1 Fine

Dati della richiesta		Comune di BIANCO (Codice : 8843) (Provincia di REGGIO CALABRIA)											
Catasto Terreni		Foglio: 11		Particella: 135									
N.	DATI IDENTIFICATIVI			Forz.	Qualità	Classe	DATI DI CLASSAMENTO			Deduz.	Reddito		DATI DERIVANTI DA
	Foglio	Particella	Sub.				Superficie (m <sup>2</sup> )	ha	are		ca	Dominicale	
1	11	135		-	SEMINATIVO	3	76	80	-	Euro 17,85	Euro 11,9	DENUNZIA (NEI PASSAGGI PER CAUSA DI MORTE) n. 1892. 1/1988 del 25/04/1987 in atti dal 15/12/1999	
Partita		5817											

**INTESTATI**

N.	DATI ANAGRAFICI	CODICE FISCALE	DIRITTI E ONERI REALI
1	CAFARI ANGELA ANNA LUCIA, nata a MELITO DI PORTO SALVO il 06/07/1957	CFRNLA57L46F112Y	Proprieta' per 3/12
2	CAFARI GIULIO, nato a FERRUZZANO il 19/06/1921	-	Proprieta' per 2/12
3	CAFARI GIUSEPPE, nato a FERRUZZANO il 22/11/1897	CFRGGPP97S22D557X	Proprieta' per 2/12
4	CAFARI GRAZIA MARIA, nata a REGGIO DI CALABRIA il 02/05/1955	CFRIGZM55H42H224W	Proprieta' per 3/12
5	CAFARI PAOLO; ARISTIDE, nato a FERRUZZANO il 21/12/1912	-	Proprieta' per 2/12
6	CAFARI PASQUALE; AURELIO, nato a FERRUZZANO	-	Proprieta' per 2/12
DATI DERIVANTI DA		DENUNZIA (NEI PASSAGGI PER CAUSA DI MORTE) n. 1892. 1/1988 del 25/04/1987 in atti dal 15/12/1999 Registrazione: UR Sede: LOCRI Volume: 184 n. 472 del 21/10/1987	

Righe uff ai fini della liquidazione n. 20

Richiesta n. 173660

Importo della liquidazione : Euro 1,29

Data: 16/08/2002 - Ora: 11.09.31

Visura n.: 161765 Pag.: 1 Fine

## Visura per immobile Situazione degli atti informatizzati al 16/08/2002

Dati della richiesta		Comune di BIANCO (Codice : A943) (Provincia di REGGIO CALABRIA)										
Catasto Terreni		Foglio: 11		Particella: 133								
IMMOBILE		DATI DI CLASSAMENTO										DATI DERIVANTI DA
N.	DATI IDENTIFICATIVI		Porz.	Qualità	Classe	Superficie (mq)			Destuz.	Reddito		
	Foglio	Particella				Sub.	ha	are		ca	Dominicale	
1	11	133	-	PASCOLO	U	2	76	90	-	Euro 14,3	Euro 2,86	DENUNZIA (NEI PASSAGGI PER CAUSA DI MORTE) n. 14982 del 24/07/1975 in atti del 13/08/1982
										L. 27.690	L. 5.536	

### INTESTATI

N.	DATI ANAGRAFICI		CODICE FISCALE	DIRITTI E ONERI REALI
1	SAPORITO ANNA MARIA MAR BORRIUTO, nata a REGGIO DI CALABRIA il 28/03/1944		-	Comproprietario per 1/2
2	SAPORITO CLEMENTINA DI DOMENICO		-	Proprieta' per 1/2
3	SAPORITO DOMENICO, nato a REGGIO DI CALABRIA il 11/06/1950		SPRDNC50H11H224K	Comproprietario per 1/2
4	SAPORITO DOMENICO FU DOMENICO		-	Usufrutto per 1/4
DATI DERIVANTI DA:				
DENUNZIA (NEI PASSAGGI PER CAUSA DI MORTE) n. 4004. 1/1993 del 24/07/1992 in atti del 19/04/2001 (protocollo n. 68834) Registrazione: UR Sede: LOCRI Volume: 68 n. 15 del 02/04/1993 RIUNIONE DI USUFRUTTO				

Righe utili ai fini della liquidazione n. 16

Richiesta n. 173660

Importo della liquidazione: Euro 1,29



Data : 16/08/2002 - Ora : 11.09.39

Visura per immobile

Visura n. : 161786

Pag. : 1/1

## Situazione degli atti informatizzati al 16/08/2002

Dati della richiesta		Comune di BIANCO (Codice : A843) (Provincia di REGGIO CALABRIA)	
Catasto Terreni		Foglio: 11	Particella: 134

## IMMOBILE

N.	DATI IDENTIFICATIVI		DATI DI CLASSAMENTO				DATI DERIVANTI DA			
	Foglio	Particella	Sub.	Porz.	Qualità	Classe		Superficie (mq) ha are ca	Deduz.	Reddito
1	11	134		-	INCOLT PROD	U	62 80	-	Euro 0,97 L. 1.884 Euro 0,32 L. 628	DENUNZIA (NEI PASSAGGI PER CAUSA DI MORTE) n. 14982 del 24/07/1975 in atti dal 13/08/1982

## INTESTATI

N.	DATI ANAGRAFICI	CODICE FISCALE	DIRITTI E ONERI REALI
1	SAPORITO ANNA MARIA MAR BORRUTO, nata a REGGIO DI CALABRIA il 28/03/1944	SPRNR64C68HZZ4T	Comproprietario per 1/2
2	SAPORITO CLEMENTINA DI DOMENICO	-	Proprieta' per 1/2
3	SAPORITO DOMENICO, nato a REGGIO DI CALABRIA il 11/08/1950	SPRDNCS0H1H224K	Comproprietario per 1/2
4	SAPORITO DOMENICO FU DOMENICO	-	Usufrutto per 1/4
DATI DERIVANTI DA			
DENUNZIA (NEI PASSAGGI PER CAUSA DI MORTE) n. 4004. 1/1983 del 24/07/1992 in atti dal 19/04/2001 (protocollo n. 86834) Registrazione: UR Sede: LOCRI Volume: 68 n. 15 del 02/04/1993 RIUNIONE DI USUFRUTTO			

Righe utili ai fini della liquidazione n. 16

Richiesta n. 173660

Importo della liquidazione : Euro 1,29

Visura n. : 161787 Pag. : 1 Fine

Data : 16/08/2002 Ora : 11.09.47

## Visura per immobile Situazione degli atti informatizzati al 16/08/2002

Dati della richiesta		Comune di BIANCO (Codice : A843) (Provincia di REGGIO CALABRIA)											
Catasto Terreni		Foglio: 11		Particella: 111									
IMMOBILE													
N.	DATI IDENTIFICATIVI			Pozz.	Qualità	Classe	DATI DI CLASSAMENTO			Reddito		DATI DERIVANTI DA	
	Foglio	Particella	Sub.				Superficie (m <sup>2</sup> )	Deduz.	Dominicale	Agrario			
1	11	111		-	SEMINATIVO	4	4	47	40	-	Euro 57,77 L. 111.850	Euro 39,28 L. 78.058	Impianto meccanografico del 10/05/1976
Partita													
2059													

### INTESTATI

N.	DATI ANAGRAFICI	CODICE FISCALE	DIRITTI E ONERI REALI
1	ARCURI DOMENICO; DI NICOLA	-	Comproprietario per 8/12
2	MEZZATESTA ELISABETTA; FU GIULIO	-	Comproprietario per 3/12
3	MEZZATESTA ROCCO; FU GIULIO	-	Comproprietario per 3/12
4	MEZZATESTA ROSINA; FU GIULIO	-	Comproprietario per 3/12
5	MEZZATESTA TERESA; FU FORTUNATO VED NICITA	-	Usufrutto
6	MEZZATESTA UMBERTO; DI VINCENZO	-	Comproprietario per 1/12
7	MUSCATELLO GIULIA; DI VINCENZO	-	Comproprietario per 1/12
8	MUSCATELLO MICHELE; DI VINCENZO	-	Comproprietario per 1/12
9	MUSCATELLO TERESA; DI VINCENZO	-	Comproprietario per 1/12
10	ROMEO BRUNO; FU AGOSTINO	-	Comproprietario per 8/12

Righe utili ai fini della liquidazione n. 21

Richiesta n. 173680

Importo della liquidazione: Euro 1,29

Data: 16/08/2002 - Ora: 11:09.54

Visura per immobile

Visura n.: 161789

Pag.: 1 Fine

## Situazione degli atti informatizzati al 16/08/2002

Dati della richiesta		Comune di BIANCO (Codice : A843) (Provincia di REGGIO CALABRIA)									
Catasto Terreni		Foglio: 11		Particella: 114							
N.	DATI IDENTIFICATIVI			DATI DI CLASSAMENTO			DATI DERIVANTI DA				
	Foglio	Particella	Sub.	Porz.	Qualità	Classe		Superficie (m <sup>2</sup> )	Deduz.	Reddito	
							ha	are	ca	Dominicale	Agrario
1	11	114		-	PASCOLO	U	56	10		Euro 2,9	Euro 0,58
										L. 5. €10	L. 1. 122
Parcella 2069											
Impianto meccanografico del 10/05/1978											

## INTESTATI

N.	DATI ANAGRAFICI	CODICE FISCALE	DIRITTI E ONERI REALI
1	ARCURI DOMENICO; DI NICOLA	-	Comproprietario per 8/12
2	MEZZATESTA ELISABETTA; FU GIULIO	-	Comproprietario per 3/12
3	MEZZATESTA ROCCO; FU GIULIO	-	Comproprietario per 3/12
4	MEZZATESTA ROSINA; FU GIULIO	-	Comproprietario per 3/12
5	MEZZATESTA TERESA; FU FORTUNATO VED NICITA	-	Usufrutto
6	MEZZATESTA UMBERTO; DI VINCENZO	-	Comproprietario per 1/12
7	MUSCATELLO GIULIA; DI VINCENZO	-	Comproprietario per 1/12
8	MUSCATELLO MICHELE; DI VINCENZO	-	Comproprietario per 1/12
9	MUSCATELLO TERESA; DI VINCENZO	-	Comproprietario per 1/12
10	ROMEO BRUNO; FU AGOSTINO	-	Comproprietario per 8/12

Righe uti ai fini della liquidazione n. 21

Richiesta n. 173660

Importo della liquidazione : Euro 1 , 29

Data : 16/08/2002 - Ora : 11, 10.04

Visura n. : 161790

Pag : 1 Fine

## Visura per immobile

### Situazione degli atti informatizzati al 16/08/2002

Dati della richiesta	Comune di BIANCO (Codice : A843) (Provincia di REGGIO CALABRIA)		
Catasto Terreni	Foglio: 10	Particella: 113	

**IMMOBILE**

N.	DATI IDENTIFICATIVI			DATI DI CLASSAMENTO				DATI DERIVANTI DA	
	Foglio	Particella	Sub.	Porz.	Qualità	Classe	Superficie (mq) ha are ca		Deduz.
1	10	113		-	ULIVETO	1	06 00	-	Dedicato Euro 6,04 L. 11. 700 Euro 2,17 L. 4. 200 Agrario Impianto mecano grafico del 10/05/1976
Partita				314					

**INTESTATI**

N.	DATI ANAGRAFICI	CODICE FISCALE	DIRITTI E ONERI REALI
1	CAVALERI CATERINA; FU FILIPPO MAR CAVALERI	-	Livellario
2	TODARELLI FRANCESCA; FU DOMENICO MAR FAMILIARI	-	Diritto del concedente

Righe utili ai fini della liquidazione n. 13      Richiesta n. 173660      Importo della liquidazione : Euro 1 , 29

**Visura per immobile**  
**Situazione degli atti informatizzati al 10/09/2002**

Data : 10/09/2002 - Ora : 12.15.50

Visura n. : 178407

Pag : 1 Fine

Dati della richiesta		Comune di BIANCO (Codice : A843) (Provincia di REGGIO CALABRIA)			
Catasto Terreni		Foglio: 10	Particella: 577		

**IMMOBILE**

N.	DATI IDENTIFICATIVI			DATI DI CLASSAMENTO				DATI DERIVANTI DA					
	Foglio	Particella	Sub.	Porz.	Qualità	Classe	Superficie (m <sup>2</sup> )		Reddito				
							ha	are		ca			
1	10	577	-	-	ULIVETO	1	10	00	-	-	Euro 10,07	Euro 3,62	Variazione n. 649, 1/2002 del 03/01/2002 in atti dal 03/01/2002 (protocollo n. 649)

**INTESTATO**

N.	DATI ANAGRAFICI	CODICE FISCALE	DIRITTI E ONERI REALI
1	SCUMICI FILIPPO ANTONIO, nato a BIANCO il 07/03/1939	SCNFFP39C07A943V	Proprietà per 1000/1000

Righe utili ai fini della liquidazione n. 11

Richiesta n. 178062

Importo della liquidazione : Euro 1 , 29

Data : 18/08/2002 - Ora : 11.30.23

Visura n. : 161792

Pag. : 1 Fine

## Visura per immobile Situazione degli atti informatizzati al 16/08/2002

Dati della richiesta		Comune di BIANCO (Codice : A843) (Provincia di REGGIO CALABRIA)	
Catasto Terreni		Foglio: 10	Particella: 110

**IMMOBILE**

N.	DATI IDENTIFICATIVI				DATI DI CLASSAMENTO				DATI DERIVANTI DA		
	Foglio	Particella	Sub.	Porz.	Qualità	Classe	Superficie (m <sup>2</sup> ) ha are ca	Deduz.		Riedfzto Domicile	Agrario
1	10	110		-	ULIVETO	2	17 80	-	Euro 14,25 L. 27.590	Euro 6,44 L. 12.460	ISTRUMENTO (ATTO PUBBLICO) n. 8682. 1/1998 del 15/07/1998 in atti dal 23/10/1999
Partita		5800									
Annotazioni		PASSAGGI INTERMEDI DA ESAMINARE									

**INTESTATI**

N.	DATI ANAGRAFICI	CODICE FISCALE	DIRITTI E ONERI REALI
1	INTESTAZIONE PARZIALE		
2	SCUNDI MARIA, nata a BIANCO il 02/05/1960	SCMIRA60E42A943N	PROPRIETARIA PER 11/12 IN COMUNIONE LEGALE
DATI DERIVANTI DA		ISTRUMENTO (ATTO PUBBLICO) Trascrizione n. 9682. 1/1998 del 15/07/1998 in atti dal 23/10/1999 Repertorio n. : 2171 Rogante: NIEDDU DEL RIO COS Sede: BIANCO	

Righe utili ai fini della liquidazione n. 16

Richiesta n. 173660

Importo della liquidazione : Euro 1 , 29

**Visura per immobile**  
**Situazione degli atti informatizzati al 16/08/2002**

Data: 16/08/2002 - Ora: 11.10.30

Visura n.: 161793

Pag.: 1 Fine

Dati della richiesta		Comune di BIANCO (Codice : A843) (Provincia di REGGIO CALABRIA)									
Catasto Terreni		Foglio: 10		Particella: 114							
N.	DATI IDENTIFICATIVI			Porz.	Qualità	Classe	DATI DI CLASSAMENTO			DATI DERIVANTI DA	
	Foglio	Particella	Sub.				Superficie (mq)	Debit.	Reddito		Impianto meccanografico del 10/05/1976
				ha	are	ca	Dominicale	Agrario			
1	10	114		•	ULIVETO	1	17	50	-	Euro 17,62	Euro 6,33
							L. 34.	125		L. 12.	250
Partita											
2417											

**INTESTATI**

N.	DATI ANAGRAFICI			CODICE FISCALE	DIRITTI E ONERI REALI
1	CAVALIERI ROSA; FU FILIPPO			-	Livellario in parte
2	IELASI ANTONIO, nato a BIANCO il 04/12/1926			LSINTN26T046843P	Concedente in parte
3	IELASI DOMENICO, nato a BIANCO il 24/08/1930			LSIDMC30M244843C	Concedente in parte
4	IELASI GIUSEPPE, nato a BIANCO il 16/10/1931			LSIGPP31R164843X	Concedente in parte
5	MARCHESE CESIRA; VED IELASI, nata il 04/03/1898			-	USUF DI 1/3 DI DOMINIO DIRETTO
6	TROPEANO GIUSEPPE			-	Livellario in parte

Foglie utili ai fini della liquidazione n. 17

Richiesta n. 173660

Importo della liquidazione: Euro 1,29

Data : 16/08/2002 - Ora : 11.10.36

## Visura per immobile

Visura n. : 161794

Pag. : 1 Fine

## Situazione degli atti informatizzati al 16/08/2002

Dati della richiesta	Comune di BIANCO (Codice : A843) (Provincia di REGGIO CALABRIA)	
Catasto Terreni	Foglio: 10	Particella: 115

## IMMOBILE

N.	DATI IDENTIFICATIVI			DATI DI CLASSAMENTO				DATI DERIVANTI DA	
	Foglio	Particella	Sub.	Porz.	Qualità	Classe	Superficie (mq) ha are ca		Deduz.
1	10	115		-	ULIVETO	1	19 50	-	Dominicale Euro 19,64 L. 38. 025 Euro 7,05 L. 13. 650 Agrario impianto meccanografico del 10/05/1978
Partita						2409			

## INTESTATI

N.	DATI ANAGRAFICI	CODICE FISCALE	DIRITTI E ONERI REALI
1	DI GIORGIO GIOVANNI, BATTISTA FU GIUSEPPE	-	Usufruttuario generale di livello
2	DI GIORGIO MARIA, AGATA DI GIOVANNI BATTISTA MAR CAVALERI	-	Livellario
3	ELASI ANTONIO, nato a BIANCO il 04/12/1826	LSINTN26T04A949P	Concedente in parte
4	ELASI DOMENICO, nato a BIANCO il 24/08/1930	LSIDNC30M24A949C	Concedente in parte
5	ELASI GIUSEPPE, nato a BIANCO il 16/10/1931	LSIGFP31R16A849X	Concedente in parte

Righe utili ai fini della liquidazione n. 16

Richiesta n. 173680

Importo della liquidazione : Euro 1,29



Data: 16/08/2002 - Ora: 11.10.45

Visura per immobile

Visura n.: 161755

Pag.: 1 Fine

## Situazione degli atti informatizzati al 16/08/2002

Dati della richiesta	Comune di BIANCO (Codice : A843) (Provincia di REGGIO CALABRIA)	
Catasto Terreni	Foglio: 10	Particella: 117

## IMMOBILE

N.	DATI IDENTIFICATIVI			DATI DI CLASSAMENTO				DATI DERIVANTI DA		
	Foglio	Particella	Sub.	Porz.	Qualità	Classe	Superficie (mq) ha are ca		Deduz.	Reddito
1	10	117		-	ULIVETO	1	16 30	-	Dominicale Euro 16,42 L. 31. 795 Agrario Euro 5,89 L. 11. 410	Impianto mecatografico del 10/05/1976
Partita			2405							

## INTESTATI

N.	DATI ANAGRAFICI	CODICE FISCALE	DIRITTI E ONERI REALI
1	IELASI ANTONIO, nato a BIANCO il 04/12/1926	LSINTN26T04A843P	Concedente in parte
2	IELASI DOMENICO, nato a BIANCO il 24/08/1930	LSIDNC30M24A843C	Concedente in parte
3	IELASI GIUSEPPE, nato a BIANCO il 16/10/1931	LSIGPP31R16A843X	Concedente in parte
4	MARCHESE CESIRA, VED IELASI, nata il 04/03/1898	-	USUF DI 1/3 DI DOMIMO DIRETTO
5	MUSCATELLO ANTONIO; DI STEFANO DOMENICO	-	Livellario
6	MUSCATELLO STEFANO; DOMENICO FU GIUSEPPE	-	Usufruttuario generale di livello

Righe utili ai fini della liquidazione n. 17

Richiesta n. 173660

Importo della liquidazione : Euro 1,29

## Visura per immobile

### Situazione degli atti informatizzati al 16/08/2002

Dati della richiesta		Comune di BIANCO (Codice : A843) (Provincia di REGGIO CALABRIA)									
Catasto Terreni		Foglio: 10	Particella: 121								
IMMOBILE											
N.	DATI IDENTIFICATIVI			DATI DI CLASSAMENTO		DATI DERIVANTI DA					
	Foglio	Particella	Sub.	Porz.	Qualità		Classe	Superficie (mq) ha are ca	Deduz.	Reddito Dominicale Agrario	
1	10	121		-	ULIVETO	1	04 20	-	Euro 4,23 L. 8. 190	Euro 1,52 L. 2. 940	Impianto meccanografico del 10/05/1976

#### INTESTATI

N.	DATI ANAGRAFICI	CODICE FISCALE	DIRITTI E ONERI REALI
1	CARUSO ANTONINO, nato il 25/11/1929	-	Livellario parziale per 2/6
2	CARUSO GIACOBBE, nato il 05/08/1930	-	Livellario parziale per 2/6
3	CARUSO GIUSEPPE, nato il 08/11/1932	-	Livellario parziale per 2/6
4	CARUSO MASSIMO, nato a MILANO il 31/08/1965	CRSMSM65M31F205E	Livellario per 2/18
5	CARUSO PASQUALE, nato il 21/01/1923	-	Livellario parziale per 2/6
6	CARUSO ROBERTO, nato a MILANO il 25/04/1962	CRSPRT182D25F206K	Livellario per 2/18
7	CARUSO ROCCO, nato il 11/10/1934	-	Livellario parziale per 2/6
8	CARUSO SAVERINA, nato il 02/04/1942	-	Livellario parziale per 2/6
9	CARUSO TERESA, nato il 16/08/1925	-	Livellario parziale per 2/6
10	CRUPI ANNA CARMELA, nata a FRANCIACA il 06/03/1938	CRPNCR38C46D767M	Livellario per 2/18
11	IELASI ANTONIO, nato il 04/12/1926	-	Concedente in parte
12	IELASI DOMENICO, nato il 24/08/1930	-	Concedente in parte
13	IELASI GIUSEPPE, nato il 18/10/1831	-	Concedente in parte
14	MARCHESE CESIRA VED IELASI, nato il 04/03/1898	-	Usufruttuario parziale di livello

**Visura per immobile**  
**Situazione degli atti informatizzati al 16/08/2002**

15	MUSCOLO ANGELA, nato il 10/01/1906	-	Usufruttuario parziale di dominio diretto
16	SCUNDI FILOMENA MAR TIMPANO, nato il 08/06/1921	-	Livellano per 4/6
<b>DATI DERIVANTI DA</b>			
TESTAMENTO OLOGRAFO Voltura n. 102238. 1/2000 del 01/07/1999 in atti dal 23/07/2001 (protocollo n. 173024) Repertorio n. : 158379 Fogante: SEVERINI LUCIANO Sede: MILANO Registrazione: UR Sede: MILANO n. 12791 del 13/12/1999 SUCCESSIONE			

Righe utili ai fini della liquidazione n. 28

Richiesta n. 173660

Importo della liquidazione : Euro 2 , 58

Data : 10/09/2002 - Ora : 12.16.01

**Visura per immobile**  
**Situazione degli atti informatizzati al 10/09/2002**

Visura n. : 178409

Pag : 2 Fine

15	MUSCOLO ANGELA, nato il 10/01/1906	-	Usufruttuario parziale di dominio diretto
16	SCUNDI FILOMENA MAR TIMPANO, nato il 08/06/1921	-	Livellano per 4/6
<b>DATI DERIVANTI DA</b>			
TESTAMENTO OLOGRAFO Voltura n. 102238. 1/2000 del 01/07/1999 in atti dal 23/07/2001 (protocollo n. 173024) Repertorio n. : 158379 Fogante: SEVERINI LUCIANO Sede: MILANO Registrazione: UR Sede: MILANO n. 12791 del 13/12/1999 SUCCESSIONE			

Righe utili ai fini della liquidazione n. 28

Richiesta n. 178092

Importo della liquidazione : Euro 2 , 58

Data : 10/09/2002 - Ora : 12.16.01

Visura n. : 178409 Pag. : 1 Segue

## Visura per immobile Situazione degli atti informatizzati al 10/09/2002

Dati della richiesta	Comune di BIANCO (Codice : A843) (Provincia di REGGIO CALABRIA)
Catasto Terreni	Foglio: 10 Particella: 122

**IMMOBILE**

N.	DATI IDENTIFICATIVI			DATI DI CLASSAMENTO				DATI DERIVANTI DA			
	Foglio	Particella	Sub.	Porz.	Qualità	Classe	Superficie (mq) ha are ca	Deduz.	Dominicale	Reddito	Agrario
1	10	122		-	SEMINATIVO	3	06 70	-	Euro 1,56 L. 3. 015	Euro 1,04 L. 2. 010	Impianto mecano-grafico del 10/05/1976

**INTESTATI**

N.	DATI ANAGRAFICI	CODICE FISCALE	DIRITTI E ONERI REALI
1	CARUSO ANTONINO, nato il 25/11/1929	-	Livellario parziale per 2/6
2	CARUSO GIACOBBE, nato il 05/08/1930	-	Livellario parziale per 2/6
3	CARUSO GIUSEPPE, nato il 09/11/1932	-	Livellario parziale per 2/6
4	CARUSO MASSIMO, nato a MILANO il 31/08/1965	CRSM5M65M31F206E	Livellario per 2/18
5	CARUSO PASQUALE, nato il 21/01/1923	-	Livellario parziale per 2/6
6	CARUSO ROBERTO, nato a MILANO il 25/04/1962	CRSRRT62D25F206K	Livellario per 2/18
7	CARUSO ROCCO, nato il 11/10/1934	-	Livellario parziale per 2/6
8	CARUSO SAVERINA, nato il 02/04/1942	-	Livellario parziale per 2/6
9	CARUSO TERESA, nato il 16/09/1925	-	Livellario parziale per 2/6
10	CRUPI ANNA CARMELA, nata a FRANCAVILLA il 06/03/1938	CRPNCR38C46D767M	Livellario per 2/18
11	IELASI ANTONIO, nato il 04/12/1926	-	Concedente in parte
12	IELASI DOMENICO, nato il 24/08/1930	-	Concedente in parte
13	IELASI GIUSEPPE, nato il 16/10/1931	-	Concedente in parte
14	MARCHESE CESIRA VED IELASI, nato il 04/03/1898	-	Usufruttuario parziale di livello

Data : 10/09/2002 - Ora : 12.16.09

**Visura per immobile**

Misura n. : 178410

Pag. : 1 Fine

**Situazione degli atti informatizzati al 10/09/2002**

Dati della richiesta		Comune di BIANCO (Codice : A843) (Provincia di REGGIO CALABRIA)			
Catasto Terreni		Foglio: 10	Particelle: 123		

**IMMOBILE**

N.	DATI IDENTIFICATIVI		DATI DI CLASSAMENTO				DATI DERIVANTI DA										
	Foglio	Particella	Sub.	Porz.	Qualità	Classe	Superficie (mq) ha are ca	Deduz.	Reddito								
1	10	123		-	SEMINATIVO	3	06 80	-	<table border="1"> <tr> <td>Dominicale</td> <td>Euro 1,58</td> <td>Agrario</td> <td>Euro 1,05</td> </tr> <tr> <td></td> <td>L. 3. 060</td> <td></td> <td>L. 2. 040</td> </tr> </table>	Dominicale	Euro 1,58	Agrario	Euro 1,05		L. 3. 060		L. 2. 040
Dominicale	Euro 1,58	Agrario	Euro 1,05														
	L. 3. 060		L. 2. 040														
SENTENZA (ATTO DELL'AUTORITA' GIUDIZIARIA) n. 905. 1/1990 del 30/08/1989 in atti dal 16/06/1992																	
Partita		5036															

**INTESTATO**

N.	DATI ANAGRAFICI	CODICE FISCALE	DIRITTI E ONERI REALI
1	ARCURI DOMENICO, nato a BIANCO il 03/04/1948	RICRDNC48D03A843A	Proprietà per 1000/1000
DATI DERIVANTI DA		SENTENZA (ATTO DELL'AUTORITA' GIUDIZIARIA) Voltura n. 905. 1/1990 del 30/08/1989 in atti dal 16/06/1992 Repertorio n. : 106 Rogante: PRETORE Sede: BIANCO	
Registrazione: Sede: LOCFI n. 1901 del 25/11/1989			

Foglio utili ai fini della liquidazione n. 14

Richiesta n. 178092

Importo della liquidazione : Euro 1 , 29

**Visura per immobile**  
**Situazione degli atti informatizzati al 10/09/2002**

Data : 10/09/2002 - Ora : 12.16.15

Visura n. : 178411

Pag : 1 Fine

Dati della richiesta		Comune di BIANCO (Codice : A843) (Provincia di REGGIO CALABRIA)									
Catasto Terreni		Foglio: 10		Particella: 130							
IMMOBILE											
N.	DATI IDENTIFICATIVI			Porz.	Qualità	Classe	DATI DI CLASSAMENTO			DATI DERIVANTI DA	
	Foglio	Particella	Sub.				Superficie (mq)	Deduz.	Riscatto		Euro 4,12 L. 25. 270
1	10	130			SEMINATIVO	2	26	60	-	Dominicale	
Partita 771											

**INTESTATI**

N.	DATI ANAGRAFICI	CODICE FISCALE	DIRITTI E ONERI REALI
1	MUSCATELLO FRANCESCA; FU ANTONIO	-	Livellario
2	TODARELLO FRANCESCA; FU DOMENICO MAR FAMILIARI	-	Diritto del concedente

Foglie utili ai fini della liquidazione n. 13

Richiesta n. 178002

Importo della liquidazione : Euro 1,29

**Visura per immobile**  
**Situazione degli atti informatizzati al 10/09/2002**

Data : 10/09/2002 - Ora : 12.16.24

Visura n. : 178412

Pag : 1 Fine

Dati della richiesta		Comune di BIANCO (Codice : A843) (Provincia di REGGIO CALABRIA)													
Catasto Terreni		Foglio: 10		Particella: 134											
IMMOBILE															
N.	DATI IDENTIFICATIVI			DATI DI CLASSAMENTO					DATI DERIVANTI DA						
	Foglio	Particella	Sub.	Pozz.	Qualità	Classe	Superficie (mq)		Deduc.	Reddito					
1	10	134		-	SEMIN ARBOR	1	ha	are	ca	-	Dominicale	Agrario	Euro 7,77	Euro 2,43	Impianto meccanografico del 10/05/1976
L. 15. 040															
L. 4. 700															
Partita 2416															

**INTESTATI**

N.	DATI ANAGRAFICI	CODICE FISCALE	DIRITTI E ONERI REALI
1	CAVALLIERI MARIA; FU ROCCO MAR MARAFIOTTI	-	Livellario
2	IELASI ANTONIO, nato a BIANCO il 04/12/1926	LSINTN26T04A943P	Concedente in parte
3	IELASI DOMENICO, nato a BIANCO il 24/08/1930	LSIDNC30M24A943C	Concedente in parte
4	IELASI GIUSEPPE, nato a BIANCO il 16/10/1931	LSIGPP31R18A943X	Concedente in parte
5	MARCHESE CESIRA; VED IELASI, nata il 04/03/1896	-	USUF DI 1/3 DI DOMINIO DIRETTO

Foglie utili ai fini della liquidazione n. 16

Richiesta n. 178092

Importo della liquidazione : Euro 1,29

Data : 10/09/2002 - Ora : 12.16.32

Visura n. : 178413 Pag. : 1 Fine

## Visura per immobile Situazione degli atti informatizzati al 10/09/2002

Dati della richiesta		Comune di BIANCO (Codice : A843) (Provincia di REGGIO CALABRIA)								
Catasto Terreni		Foglio: 10 Particella: 136								
<b>IMMOBILE</b>										
N.	DATI IDENTIFICATIVI		DATI DI CLASSAMENTO		DATI DERIVANTI DA					
	Foglio	Particella Sub.	Porz.	Qualità		Classe	Superficie (m <sup>2</sup> )	Deduz.	Reddito	
1	10	136	-	SEMIN ARBOR	1	08 20	-	Dominicale Euro 6,78 L. 13, 120	Agrario Euro 2,12 L. 4, 100	ISTRUMENTO (ATTO PUBBLICO) n. 2534, 1/1977 del 01/04/1977 in atti dal 23/12/1996
Partita		9675								

**INTESTATI**

N.	DATI ANAGRAFICI	CODICE FISCALE	DIRITTI E ONERI REALI
1	IELASI ANTONIO, nato a BIANCO il 04/12/1926	LSINTN26T04A843P	Comproprietario
2	IELASI DOMENICO, nato a BIANCO il 24/06/1930	LSIDMC30M24A843C	Comproprietario
3	IELASI GIUSEPPE, nato a BIANCO il 16/10/1931	LSIGFP31R16A843X	Comproprietario
4	MARCHESE CESIRA, nata a BIANCO il 04/03/1898	MRCCSR98C44A843S	USUFRUTTUARIA PER 1/3 DEL LIVELLO
5	MUSCATELLO ANTONIA; ELISABETTA, nata a BIANCO il 26/03/1935		Livellano per 1/5
6	MUSCATELLO DOMENICA IMMACOLATA, nata a BIANCO il 28/08/1943	MSCDNC43M88A843V	Livellano per 1/5
7	MUSCATELLO FRANCESCO, nato a BIANCO il 25/05/1945	MSCFNC45E25A843G	Livellano per 1/5
8	MUSCATELLO LEONARDO, nato a BIANCO il 03/01/1934	MSCLRD34A03A843I	Livellano per 1/5
9	MUSCATELLO ROCCO; MARIA, nata a BIANCO il 01/01/1931		Livellano per 1/5
DATI DERIVANTI DA		ISTRUMENTO (ATTO PUBBLICO) Voltura n. 2534, 1/1977 del 01/04/1977 in atti dal 23/12/1996 Repertorio n. 2522 Rogamta: TUCCILLO LUIGI Sede: BRANCALEONE	
		Registrazione: Sede: LOCRI n. 733 del 12/04/1977	

Righe utili ai fini della liquidazione n. 22

Richiesta n. 178082

Importo della liquidazione : Euro 1,29





Data : 27/09/2002 - Ora : 12.02.46

Visura n. : 203016 Pag. : 1 Fine

## Visura per immobile

### Situazione degli atti informatizzati al 27/09/2002

Dati della richiesta		Comune di BIANCO (Codice : A843) (Provincia di REGGIO CALABRIA)								
Catasto Terreni		Foglio: 21		Particella: 88						
<b>IMMOBILE</b>										
N.	DATI IDENTIFICATIVI		DATI DI CLASSAMENTO				DATI DERIVANTI DA			
	Foglio	Particella	Sub.	Porz.	Qualità	Classe		Superficie (m <sup>2</sup> ) ha are ca	Deduz.	Reddito
1	21	88	-	-	SEMINATIVO	3	32 20	-	Euro 7,48 Euro 4,99 L. 14.490 L. 9.660	ISTRUMENTO (ATTO PUBBLICO) n. 2819. 1/1993 del 16/02/1993 in atti dal 11/06/1993
Partita		5110								

**INTESTATI**

N.	DATI ANAGRAFICI		CODICE FISCALE	DIRITTI E ONERI REALI
1	CATANZARITI FRANCESCO, nato a BIANCO il 27/04/1940		CTNFNC40D27A843G	Proprieta' per 1/2 in regime di comunione dei beni
2	CATANZARITI NATALE, nato a BIANCO il 14/05/1949		CTNNTL49E14A843T	Proprieta' per 1/2 in regime di comunione dei beni
<b>DATI DERIVANTI DA</b>		ISTRUMENTO (ATTO PUBBLICO) Trascrizione n. 2819. 1/1993 del 16/02/1993 in atti dal 11/06/1993 Repertorio n. : 39631 Rogante: LABBADIA ERMINIA Sede: ROCCELLA IONICA		

Righe utili ai fini della liquidazione n. 15

Richiesta n. 182704

Importo della liquidazione : Euro 1 , 29

## Visura per immobile

### Situazione degli atti informatizzati al 27/09/2002

Data : 27/09/2002 - Ora : 12. 02.39

Visura n. : 203015 Pag : 1 Fine

Dati della richiesta		Comune di BIANCO (Codice : A843) (Provincia di REGGIO CALABRIA)	
Catasto Terreni		Foglio: 21	Particella: 87

**IMMOBILE**

N.	DATI IDENTIFICATIVI		DATI DI CLASSAMENTO				DATI DERIVANTI DA			
	Foglio	Particella Sub.	Porz.	Qualità	Classe	Superficie (m <sup>2</sup> ) ha are ca	Deduz.	Dominicale	Agrario	Reddito
1	21	87	-	SEMINATIVO	3	1 36 00	-	Euro 31,61 L. 61. 200	Euro 21,07 L. 40. 800	STRUMENTO (ATTO PUBBLICO) n. 609. 4/1996 del 28/12/1995 in atti dal 19/02/1997
Partita		5584								
Annotazioni		PASSAGGI INTERMEDI DA ESAMINARE								

**INTESTATI**

N.	DATI ANAGRAFICI	CODICE FISCALE	DIRITTI E ONERI REALI
1	IELASI FILIPPO, nato a MELITO DI PORTO SALVO il 18/08/1977	LSIFPP77M18F112H	Nuda proprietà per 1000/1000
2	INTESTAZIONE PARZIALE	-	
DATI DERIVANTI DA		ISTRUMENTO (ATTO PUBBLICO) Voltura n. 609. 4/1996 del 28/12/1995 in atti dal 19/02/1997 Repertorio n. : 818 Rogante: NOT. NIEDDU DEL RIO Sede: BIANCO	

Righe utili ai fini della liquidazione n. 16      Richiesta n. 182704      Importo della liquidazione : Euro 1 , 29

**Visura per immobile**  
**Situazione degli atti informatizzati al 27/09/2002**

Data : 27/09/2002 - Ora : 12.02.57

Visura n. : 203017 Pag. : 1 Fine

Dati della richiesta		Comune di BIANCO (Codice : A843) (Provincia di REGGIO CALABRIA)			
Catasto Terreni		Foglio: 21	Particella: 89		

**IMMOBILE**

N.	DATI IDENTIFICATIVI		DATI DI CLASSAMENTO				DATI DERIVANTI DA			
	Foglio	Particella	Sub.	Porz.	Qualità	Classe		Superficie (m <sup>2</sup> ) ha are ca	Deduz.	Reddito
1	21	89	-	VIGNETO	3	30 20	-	Euro 23,4 L. 45. 300	Euro 12,48 L. 24. 160	ISTRUMENTO (ATTO PUBBLICO) n. 609. 4/1996 del 28/12/1995 in atti dal 19/02/1997
Partita		5584								
Annotazioni		PASSAGGI INTERMEDI DA ESAMINARE								

**INTESTATI**

N.	DATI ANAGRAFICI	CODICE FISCALE	DIRITTI E ONERI REALI
1	IELASI FILIPPO, nato a MELITO DI PORTO SALVO il 18/08/1977	LSIFPP77M18F112H	Nuda proprietà per 1000/1000
2	INTESTAZIONE PARZIALE	-	
DATI DERIVANTI DA		ISTRUMENTO (ATTO PUBBLICO) Voltura n. 609. 4/1996 del 28/12/1995 in atti dal 19/02/1997 Repertorio n. : 818 Rogante: NOT. NIEDDU DEL RIO Sede: BIANCO	

Righe utili ai fini della liquidazione n. 16

Richiesta n. 182704

Importo della liquidazione : Euro 1 , 29

Data : 10/09/2002 - Ora : 12.33.47

**Visura per immobile**

Visura n. : 178523

Pag : 1 Fine

**Situazione degli atti informatizzati al 10/09/2002**

Dati della richiesta		Comune di BIANCO (Codice : A843) (Provincia di REGGIO CALABRIA)										
Catasto Terreni		Foglio: 22		Particella: 1								
<b>IMMOBILE</b>												
N.	DATI IDENTIFICATIVI			DATI DI CLASSAMENTO					DATI DERIVANTI DA			
	Foglio	Particella	Sub.	Porz.	Qualità	Classe	Superficie (m <sup>2</sup> ) ha are ca		Deduz.	Reddito		
1	22	1		-	SEMINATIVO	3	72	20	-	Euro 16,78	Euro 11,19	DEI PASSAGGI PER CAUSA DI MORTE) n. 5545. 1/1987 del 19/10/1984 in atti dal 23/12/1996
Partita		5435										

**INTESTATI**

N.	DATI ANAGRAFICI	CODICE FISCALE	DIRITTI E ONERI REALI
1	CATANZARITI FILIPPO, nato a MELITO DI PORTO SALVO il 04/06/1969	CTNFFP69H04F112Y	Proprietà per 1/3
2	CATANZARITI GIOVANNI, nato a MELITO DI PORTO SALVO il 21/06/1971	CTNGNN71H21F112B	Proprietà per 1/3
3	ROMEO CELESTE, nata a MELITO DI PORTO SALVO il 22/10/1945	RMDCST45R62F112E	Proprietà per 1/3
DATI DERIVANTI DA		DENUNZIA (NEI PASSAGGI PER CAUSA DI MORTE) n. 5545. 1/1987 del 19/10/1984 in atti dal 23/12/1996 Registrazione: Sede: LOCFI Volume: 183 n. 236 del 10/06/1986	

Righe utili ai fini della liquidazione n. 17

Richiesta n. 178092

Importo della liquidazione : Euro 1, 29

**Visura per immobile**  
**Situazione degli atti informatizzati al 16/08/2002**

Dati della richiesta		Comune di BIANCO (Codice : AB43) (Provincia di REGGIO CALABRIA)	
Catasto Terreni		Foglio: 22	Particellar: 62

**IMMOBILE**

N.	DATI IDENTIFICATIVI		DATI DI CLASSAMENTO				DATI DERIVANTI DA				
	Foglio	Particella	Sub.	Perz.	Qualità	Classe	Superficie (m <sup>2</sup> ) ha are ca	Deduz.	Reddito	Dominicale	Agrario
1	22	62		-	SEMINATIVO	3	48 50	-	Euro 11,27 L. 21. 825	Euro 7,51 L. 14. 550	ISTRUMENTO (ATTO PUBBLICO) n. 236784 del 28/02/1990 in atti dal 25/03/1987

**INTESTATO**

N.	DATI ANAGRAFICI	CODICE FISCALE	DIRITTI E ONERI REALI
1	FILIPPONE ANTONIETTA, nata a MELITO DI PORTO SALVO il 05/02/1970	FLPNNT70B49F112C	Proprieta' per 1/1
DATI DERIVANTI DA			
ISTRUMENTO (ATTO PUBBLICO) Trascrizione n. 11416. 1/2001 del 01/10/2001 in atti dal 10/10/2001 Repertorio n. : 436 Rogante: NIEDDU DEL RIO COSTANTINO Sede: BIANCO DONAZIONE ACCETTATA			

Righe utili ai fini della liquidazione n. 13

Richiesta n. 173600

Importo della liquidazione : Euro 1 , 29

**Visura per immobile**  
**Situazione degli atti informatizzati al 16/08/2002**

Dati della richiesta		Comune di BIANCO (Codice : A843) (Provincia di REGGIO CALABRIA)												
Catasto Terreni		Foglio: 22		Particella: 63										
<b>IMMOBILE</b>														
N.	DATI IDENTIFICATIVI			DATI DI CLASSAMENTO						DATI DERIVANTI DA				
	Foglio	Particella	Sub.	Porz.	Qualità	Classe	Superficie (m <sup>2</sup> )		Deduz.			Reddito		
1	22	63		-	SEMINATIVO	3	ha	are	ca	-	Dominicale	Agrario	Euro 10,43	ISTRUMENTO (ATTO PUBBLICO) n. 236784 del 28/02/1980 in atti del 25/03/1987
Partita 3987														

**INTESTATO**

N.	DATI ANAGRAFICI		CODICE FISCALE	DIRITTI E ONERI REALI
1	PIZZINGA GRAZIA, nata a BIANCO il 06/07/1937		PZZGRZ37L46A943B	Proprietà per 1000/1000
DATI DERIVANTI DA				
ISTRUMENTO (ATTO PUBBLICO) Voltura n. 236784 del 28/02/1980 in atti del 25/03/1987 Repertorio n. : 20691 Rogante: ERMINIA LABBADIA Sede: ROCCELLA IONICA				
Registrazione: UR Sede: LOCRI Volume: 172 n. 646 del 19/03/1980				

Righe utili ai fini della liquidazione n. 14

Richiesta n. 173660

Importo della liquidazione : Euro 1 , 29

**Visura per immobile**  
**Situazione degli atti informatizzati al 10/09/2002**

Data : 10/09/2002 - Ora : 12.33.53

Visura n. : 178524

Pag : 1 Fine

Dati della richiesta		Comune di BIANCO (Codice : AB43) (Provincia di REGGIO CALABRIA)										
Catasto Terreni		Foglio: 22		Particella: 156								
IMMOBILE												
N.	DATI IDENTIFICATIVI			DATI DI CLASSAMENTO					DATI DERIVANTI DA			
	Foglio	Particella	Sub.	Porz.	Qualità	Classe	Superficie (m <sup>2</sup> )		Deduz.	Reddito		
1	22	156		-	SEMINATIVO	3	ha	are	ca	-	Dominicale	Agrario
							01	60			Euro 0,37	Euro 0,25
											L. 720	L. 480
FRAZIONAMENTO n. 684 In atti dal 25/03/1987												
Partita 2219												

**INTESTATO**

N.	DATI ANAGRAFICI	CODICE FISCALE	DIRITTI E ONERI REALI
1	PIZZINGA GRAZIA ROSA, nata a BIANCO il 07/02/1916	PZZGGZR16847A843Y	Proprieta' per 1000/1000

Foglie utili ai fini della liquidazione n. 12

Richiesta n. 178092

Importo della liquidazione : Euro 1,29

## Visura per immobile Situazione degli atti informatizzati al 10/09/2002

Data : 10/09/2002 - Ora : 12.33.59

Visura n. : 178025

Pag. : 1 Fine

Dati della richiesta		Comune di BIANCO (Codice : A843) (Provincia di REGGIO CALABRIA)											
Catasto Terreni		Foglio: 22		Particella: 155									
<b>IMMOBILE</b>													
N.	DATI IDENTIFICATIVI			DATI DI CLASSAMENTO						DATI DERIVANTI DA			
	Foglio	Particella	Sub.	Porz.	Qualità	Classe	Superficie (mq)		Deduz.			Reddito	
1	22	155		-	SEMINATIVO	3	34	00	-		Euro 7,9	Euro 5,27	ISTRUMENTO (ATTO PUBBLICO) n. 400684 del 14/05/1984 in atti dal 25/03/1987
Partita		4301											

**INTESTATO**

N.	DATI ANAGRAFICI	CODICE FISCALE	DIRITTI E ONERI REALI
1	CAVALLARO DOMENICO, nato a BIANCO il 01/05/1946	CVLDNIC46E01A843F	Proprieta' per 1000/1000
DATI DERIVANTI DA		ISTRUMENTO (ATTO PUBBLICO) Voltura n. 400684 del 14/05/1984 in atti dal 25/03/1987 Repertorio n. : 5065 Rogante: FRANCA IERACI Sedi: SIDERNO Registrazione: UR	
Sede: LOCRI Volume: 182 n. 1830 del 04/06/1984			

Righe utili ai fini della liquidazione n. 14

Richiesta n. 178092

Importo della liquidazione : Euro 1 , 29



**Visura per immobile**  
**Situazione degli atti informatizzati al 10/09/2002**

Data : 10/09/2002 - Ora : 12.34.06

Visura n. : 178526

Pag. : 1 Fine

Dati della richiesta		Comune di BIANCO (Codice : AB43) (Provincia di REGGIO CALABRIA)									
Catasto Terreni		Foglio: 22		Particella: 154							
<b>IMMOBILE</b>											
N.	DATI IDENTIFICATIVI			DATI DI CLASSAMENTO					DATI DERIVANTI DA		
	Foglio	Particella	Sub.	Porz.	Qualità	Classe	Superficie (mq)	Deduc.	Reddito		
1	22	154		-	SEMINATIVO	3	34 00	-	Dominicale	Euro 7,9	
Partita			4303								

**INTESTATO**

N.	DATI ANAGRAFICI	CODICE FISCALE	DIRITTI E ONERI REALI
1	CAVALLARO VINCENZO, nato a MELITO DI PORTO SALVO il 29/09/1958	CVLVCH58P23F112X	Proprietà per 1000/1000
DATI DERIVANTI DA		ISTRUMENTO (ATTO PUBBLICO) Voltura n. 400684 del 14/05/1984 in atti dal 25/03/1987 Repertorio n. : 5085 Rogante: FRANCA IERNICI Sede: SIDERNO Registrazione: UR	
		Sede: LOCRI Volume: 182 n. 1890 del 04/06/1984	

Foglio utili ai fini della liquidazione n. 14

Richiesta n. 178032

importo della liquidazione : Euro 1,29

Data : 10/09/2002 - Ora : 12.34.14

## Visura per immobile Situazione degli atti informatizzati al 10/09/2002

Visura n. : 178528

Pag. : 1 Fine

Dati della richiesta		Comune di BIANCO (Codice : A843) (Provincia di REGGIO CALABRIA)	
Catasto Terreni		Foglio: 22	Particella: 152

**IMMOBILE**

N.	DATI IDENTIFICATIVI		DATI DI CLASSAMENTO					DATI DERIVANTI DA							
	Foglio	Particella	Sub.	Porz.	Qualità	Classe	Superficie (mq) ha are ca		Decluz.	Reddito					
1	22	152		-	SEMINATIVO	3	00 30	-	<table border="1" style="width: 100%;"> <tr> <td>Dominicale</td> <td>Euro 0,07</td> <td>L. 135</td> </tr> <tr> <td>Agrario</td> <td>Euro 0,05</td> <td>L. 90</td> </tr> </table>	Dominicale	Euro 0,07	L. 135	Agrario	Euro 0,05	L. 90
Dominicale	Euro 0,07	L. 135													
Agrario	Euro 0,05	L. 90													

**INTESTATO**

N.	DATI ANAGRAFICI	CODICE FISCALE	DIRITTI E ONERI REALI
1	FLIPPONE ANTONIETTA, nata a MELITO DI PORTO SALVO il 09/02/1970	FLPNT70B49F112C	Proprieta' per 1/1
DATI DERIVANTI DA		ISTRUMENTO (ATTO PUBBLICO) Trascrizione n. 11416. 2/2001 del 01/10/2001 in atti dal 10/10/2001 Repertorio n. : 4436 Rogante: NIEDDU DEL RIO COSTANTINO Seda: BIANCO DONAZIONE ACCETTATA	

Foglie utili ai fini della liquidazione n. 13

Richiesta n. 178092

Importo della liquidazione : Euro 1 , 29

**Visura per immobile**  
**Situazione degli atti informatizzati al 16/08/2002**

Dati della richiesta	Comune di BIANCO (Codice : AB43) (Provincia di REGGIO CALABRIA)	
Catasto Terreni	Foglio: 22	Particella: 33

**IMMOBILE**

N.	DATI IDENTIFICATIVI			DATI DI CLASSAMENTO				DATI DERIVANTI DA			
	Foglio	Particella	Sub.	Porz.	Qualità	Classe	Superficie (m <sup>2</sup> ) ha are ca	Deduz.	Reddito		
1	22	33		-	SEMINATIVO	3	34 00	-	Euro 7,9 L. 15. 300	Euro 5,27 L. 10. 200	ISTRUMENTO (ATTO PUBBLICO) n. 553784 del 05/08/1984 in atti dal 25/03/1987
Partita										4314	

**INTESTATO**

N.	DATI ANAGRAFICI	CODICE FISCALE	DIRITTI E ONERI REALI
1	CAVALLARO ROCCO, nato a BIANCO il 05/05/1951	CVLRCC51E05A843Q	Proprieta' per 1000/1000
DATI DERIVANTI DA		ISTRUMENTO (ATTO PUBBLICO) Voltura n. 553784 del 05/08/1984 in atti dal 25/03/1987 Repertorio n. : 5429 Rogante: FRANCA IERACI Sede: SIDERINO Registrazione: UR Sede: LOCRI Volume: 183 n. 3213 del 27/08/1984	

Righe utili ai fini della liquidazione n. 14

Richiesta n. 173660

Importo della liquidazione: Euro 1,29